



**PROGRAM HOSPODÁRSKEHO ROZVOJA  
A SOCIÁLNEHO ROZVOJA  
OBCE STEBNÍCKA HUTA  
na roky 2025 – 2032**

<b>Plánovacie obdobie</b>	2025-2032
<b>Schvaľovací orgán</b>	Obecné zastupiteľstvo obce Stebnicka Huta
<b>Identifikácia územnej samosprávy, pre ktorý sa dokument spracováva</b>	Obec Stebnicka Huta
<b>Dátum schvaľovania</b>	13.03.2025
<b>Členovia riadiaceho výboru participatívnej tvorby PHRSR</b>	Mgr. Zuzana Germanová Mgr. Gabriel Šiba
<b>Gestor tvorby PHRSR a jeho kontaktné údaje</b>	Mgr. Zuzana Germanová, 0917 101 857, zgermanova@germanservices.sk
<b>Koordinátor tvorby PHRSR a jeho kontaktné údaje</b>	Mgr. Gabriel Šiba, starosta obce Stebnicka Huta, 0948 451 851 obec@stebnickahuta.sk
<b>Členovia tímov pracovných skupín</b>	Zuzana Ivančáková, Peter Karašinský, Anna Lorencová, Dávid Mikula, Pavol Moravec
<b>Adresa zverejnenia PHRSR</b>	<a href="http://www.stebnickahuta.sk">www.stebnickahuta.sk</a>

## OBSAH

1	ÚVOD - Základné východiská procesu tvorby a obsahu.....	4
1.1	Inštitucionálne východiská (legislatíva, kompetencie, partneri a inštitucionalizované štruktúry partnerstiev).....	4
1.1.1	Legislatíva upravujúca tvorbu a implementáciu PHRSR Obce Stebnícka Huta ..	4
1.1.2	Rozhodovacie kompetencie v oblasti tvorby a implementácie PHRSR.....	4
1.1.3	Partneri.....	5
1.2	Obsahové východiská.....	5
1.2.1	Definícia územia pre spracovanie PHRSR.....	6
1.2.2	Relevantné vstupy z nadradených programových a strategických dokumentov	21
1.2.3	Informácia o procese participatívnej tvorbe PHRSR .....	21
2	Analytické východiská.....	23
2.1	Zhodnotenie implementácie doterajších stratégií.....	23
2.2	Analýza vonkajšieho prostredia .....	23
2.3	Kľúčové trendy vývoja, ak by sa stratégia PHRSR neimplementovala .....	23
2.4	Strom problémov.....	24
2.5	Výstupy SWOT analýz.....	25
2.5.1	Oblasť zdravotníctva a sociálnych vecí.....	25
2.5.2	Oblasť vzdelávania.....	26
2.5.3	Oblasť kultúry, kultúrneho dedičstva a spoločenského života .....	27
2.5.4	Oblasť športu.....	27
2.5.5	Oblasť technickej infraštruktúry .....	28
2.5.6	Environmentálna oblasť .....	30
2.5.7	Oblasť turizmu a cestovného ruchu.....	31
3	Rozvojová stratégia obce .....	32
4	Implementačná stratégia.....	37
4.1	Priorita č. 1: Podpora hospodárskeho rastu obce .....	37
4.1.1	Opatrenie 1.1: Podpora rozvoja malého a stredného podnikania .....	37
4.1.2	Opatrenie 1.2: Budovanie a rekonštrukcia infraštruktúry cestovného ruchu .....	37
4.2	Priorita č. 2: Rozvoj a obnova obce .....	38
4.2.1	Opatrenie 2.1: Rozvoj lokálnej infraštruktúry .....	38
4.2.2	Opatrenie 2.2: Rozvoj sociálnej infraštruktúry.....	39
4.2.3	Opatrenie 2.3: Rozvoj kultúrnej infraštruktúry.....	39
4.2.4	Opatrenie 2.4: Rozvoj športovej infraštruktúry .....	39

4.3	Priorita č. 3: Kvalitné životné prostredie na vidieku a rozvinutá environmentálna infraštruktúra.....	40
4.3.1	Opatrenie 3.1: Ochrana, zlepšenie a obnova životného prostredia .....	40
4.3.2	Opatrenie 3.2: Protipovodňové opatrenia .....	41
4.4	Priorita č. 4: Príprava a rozvoj kvalifikovaných ľudských zdrojov .....	41
4.4.1	Opatrenie 4.1: Podpora celoživotného vzdelávania .....	41
4.4.2	Opatrenie 4.2: Budovanie informačnej spoločnosti .....	41
5	Zabezpečenie a realizácia.....	43
5.1	Organizačné zabezpečenie .....	43
5.2	Finančné zabezpečenie podpory regionálneho rozvoja a zdroje financovania .....	43
6	Monitorovanie .....	45
7	Dokumenty .....	46

# 1 ÚVOD - ZÁKLADNÉ VÝCHODISKÁ PROCESU TVORBY A OBSAHU

## 1.1 INŠTITUCIONÁLNE VÝCHODISKÁ (LEGISLATÍVA, KOMPETENCIE, PARTNERI A INŠTITUCIONALIZOVANÉ ŠTRUKTÚRY PARTNERSTIEV)

### 1.1.1 Legislatíva upravujúca tvorbu a implementáciu PHRSR Obce Stebnícka Huta

Zákon č. 539/2008 Z. z o podpore regionálneho rozvoja v znení neskorších predpisov Metodika a inštitucionálny rámec tvorby verejných stratégií schváleného uznesením vlády SR č. 197/2017 z 26. apríla 2017.

PHRSR obce Stebnícka Huta je strednodobým rozvojovým dokumentom v zmysle zákona č. 539/2008 Z. z o podpore regionálneho rozvoja v znení neskorších predpisov, pričom zohľadňuje ciele a priority ustanovené v programe rozvoja príslušného VÚC a je vypracovaný podľa záväznej časti územnoplánovacej dokumentácie regiónu a obce Stebnícka Huta.

PHRSR integruje rozvojové programové dokumenty obce, t.j. zastrešuje ostatné plánovacie dokumenty obce Stebnícka Huta.

PHRSR ako strategický dokument Obce Stebnícka Huta spĺňa požiadavky na tvorbu základných dokumentov podpory regionálneho rozvoja podľa zákona č.539/2008 Z.z. a je v súlade s Metodikou tvorby a implementácie programov hospodárskeho rozvoja a sociálneho rozvoja regiónov, programov rozvoja obcí a skupín obcí s uplatnením princípov udržateľného rozvoja.

PHRSR plní úlohu programovacieho dokumentu pre implementáciu EŠIF v období 2021 – 2027 a je východiskom pre programové rozpočtovanie obce. Strategický dokument, akým je PHRSR, je nástrojom integrácie verejných politík a zabezpečenia skutočného zvýšenia kvality života obyvateľov, zlepšenia podnikateľského prostredia a prístup obyvateľov k rozhodovaniu, nástrojom efektívneho, aktívneho a vecného zapojenia aktérov regionálneho rozvoja z hľadiska definovania potrieb, priorít, cieľov, stratégií rozvoja obce, ale aj implementácie, riadenia a monitorovania stratégie, nástrojom pre potreby obce Stebnícka Huta.

V zmysle zákona č. 539/2008 Z. z o podpore regionálneho rozvoja v znení neskorších predpisov je existencia PHRSR podmienkou pre získanie zdrojov zo štátneho rozpočtu a doplnkových zdrojov pre rozvojové projekty obce, avšak jeho spracovanie je motivované predovšetkým potrebou koncepčného cieľavedomého a transparentného riadenia a rozhodovania v snahe čo najefektívnejšie riešiť problémy a výzvy rozvoja obce.

Obce majú povinne zaslať Správy o plnení PHRSR každoročne do 31. mája príslušnému VÚC v zmysle § 12 zákona č. 539/2008 Z. z. o podpore regionálneho rozvoja v znení neskorších predpisov.

### 1.1.2 Rozhodovacie kompetencie v oblasti tvorby a implementácie PHRSR

Strategický dokument PHRSR Obce Stebnícka Huta na roky 2025 – 2032 schválilo Obecné zastupiteľstvo na svojom zasadnutí dňa 13.03.2025 prijatím uznesenia č. 19/2022-2026. Schváleniu dokumentu predchádzalo pripomienkovanie dokumentu poslancami obecného zastupiteľstva a verejným pripomienkovaním.

### 1.1.3 Partneri

Dotknutou verejnosťou vo vzťahu k spracovaniu a implementácii PHRSR sú obyvatelia obce Stebnícka Huta, ktorí v nej majú trvalé alebo prechodné bydlisko. Obyvatelia susedných obcí, ktorí využívajú infraštruktúru a služby na území obce Stebnícka Huta. Do skupiny dotknutej verejnosti patria taktiež podnikateľské subjekty, spolky a občianske združenia, ktoré svoju činnosť na území obce vykonávajú. PHRSR nemôže byť realizovaný iba orgánmi samosprávy, ale musí byť realizovaný v partnerstve aktérov lokálneho alebo regionálneho rozvoja s ohľadom na princíp partnerstva.

#### Hlavní aktéri rozvoja

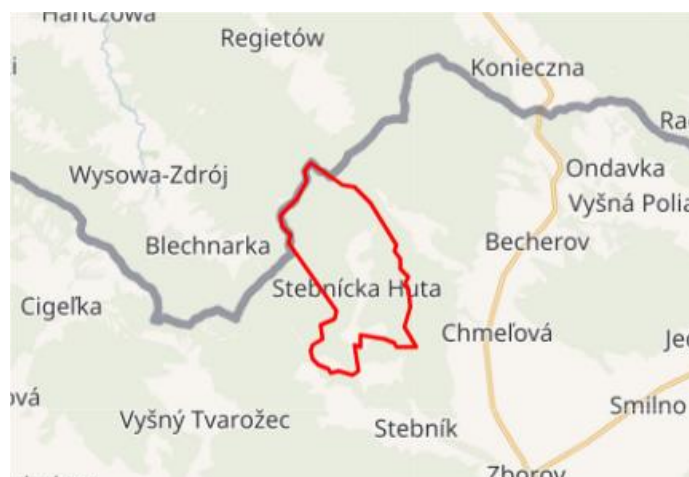
Kľúčovými aktérmi rozvoja obce Stebnícka Huta sú:

- Obecné zastupiteľstvo obce Stebnícka Huta a komisie zriadené pri OcÚ,
- Spoločný obecný úrad obcí okresu Bardejov,
- VÚC - Prešovský samosprávny kraj,
- Miestna akčná skupina Horná Topľa,
- Materská škola Stebník,
- Základná škola Zborov,
- Spolky pôsobiace na území obce v oblasti kultúrnej, sociálnej, spoločenskej, komunitnej a športovej,
- Podnikateľské subjekty podnikajúce na území obce,
- Inštitúcie verejnej a štátnej správy kompetentné pre jednotlivé oblasti rozvoja.

## 1.2 OBSAHOVÉ VÝCHODISKÁ

<b>Samosprávny kraj</b>	Prešovský
<b>Okres</b>	Bardejov
<b>Názov obce</b>	Stebnícka Huta
<b>Kód obce</b>	519 804
<b>PSČ</b>	086 33
<b>Počet obyvateľov k 31.12.2024</b>	185
<b>Hustota obyvateľov na km<sup>2</sup></b>	20,57
<b>Rozloha</b>	943 ha
<b>Nadmorská výška stredu obce v m</b>	490 m n.m.
<b>IČO:</b>	00 322 598

### 1.2.1 Definícia územia pre spracovanie PHRSR



zdroj: zbgis.skgeodesy.sk

Územie obce Stebnícka Huta je členité. Najnižší bod je pri výtoky potoka Rosucká voda z katastra obce a najvyšším bodom je vrch Karkov laz s nadmorskou výškou 788 m n.m. (Atlas Krajiny SR). Obec je územnou súčasťou slovensko–poľského hrebeňa oblasti vonkjšieho flyšu Nízkych Beskýd ako súčasť Karpát. Ondavská vrchovina je tvorená súborom geomorfologických celkov, budovaných prevažne flyšovými horninami. Na Ondavskej vrchovine sa striedajú malebné lesy s horskými lúkami, pastvinami a hospodárskou pôdou.

Zmiešané lesy zaberajú väčšiu časť katastrálneho územia obce. Z listnatých stromov sa najviac vyskytuje buk, v menšej miere breza, javor, dub a hrab, z ihličnanov je to smrek a jedľa.

Prírodný potenciál Ondavskej vrchoviny na relatívne ekologicky nenarušenom prostredí bol podnetom pre vytvorenie mnohých prírodných rezervácií, chránených území a náučných chodníkov k ochrane krajinných a prírodovedných hodnôt tejto oblasti.

Obec leží v mierne teplej oblasti s priemerným úhrnom zrážok 600 – 750 mm, dobou trvania snehovej pokrývky 80 – 100 dní a dĺžkou vegetačného obdobia okolo 130 dní, priemerná teplota v júli je cca. 15 – 16°C a v mesiaci január -5 až -6°C. Priemerné teploty umožňujú poľnohospodárske využitie pôdy – pestovanie obilnín, repky olejnej a zemiakov, chov hovädzieho dobytku a oviec. Prevládajú hlinité, hlinito – piesčité až ílovito – hlinité pôdy.

S pôdnym krytom úzko súvisí aj využitie pôd v území katastra. Údaje o využívaní pôd v území sú prevzaté z podkladov obce Stebnícka Huta a sú aktuálne k 31.12.2024. Rozloha obce Stebnícka Huta je 943,34 hektára. Z tejto výmery je 337,02 hektára poľnohospodárskej pôdy čo predstavuje 36,0 % výmery územia a 606,32 hektára nepoľnohospodárskej pôdy čo predstavuje 64,0 % výmery katastra. V území teda jasne prevažuje nepoľnohospodárska pôda nad poľnohospodárskou.

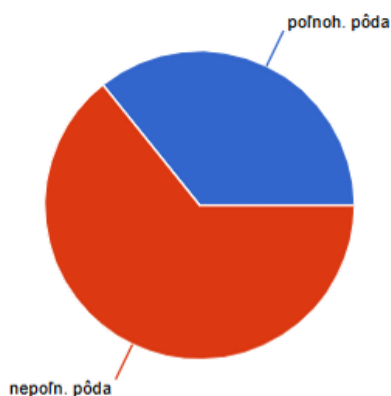
Poľnohospodárska pôda v území sa využíva v menšej miere ako orná pôda, ktorá v území zaberá iba 1,27 hektára, záhrada s výmerou 5,75 hektárov a trvalý trávny porast s výmerou 330 hektárov. Nepoľnohospodárska pôda v území je využívaná predovšetkým ako lesné pozemky s výmerou 525,86 hektárov, zastavená plocha a nádvorie s výmerou 15,37 hektára, vodná plocha s výmerou 5,56 hektára a ostatná plocha s výmerou 59,53 hektára.

Podrobný prehľad o využívaní územia v obci je uvedený v tabuľke:

KULTÚRA	VÝMERA
Orná pôda	1,27 ha
Záhrady, ovocné sady	5,75 ha
TTP	330,00 ha
<b>Poľnohospodárska pôda spolu</b>	<b>337,02 ha</b>
Lesy	525,86 ha
Vodná plocha	5,56 ha
Zastavaná plocha	15,37 ha
Ostatná plocha	59,53 ha
<b>Spolu katastrálne územie</b>	<b>943,34 ha</b>

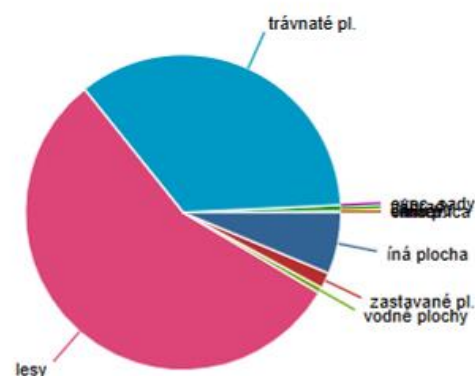
zdroj: Obec Stebnícka Huta

### Rozdelenie pôdy



- poľnohospodárska pôda 36%
- nepoľnohospodárska pôda 64%

### Celkové využitie pôdy



- orná pôda 0%
- záhrady 1%
- trávnaté plochy 35%
- lesy 56%
- vodné plochy 1%
- zastavané plochy a nádvorcia 3%
- iná plocha 6%

zdroj: Štatistický úrad SR

#### 1.2.1.1 Poloha obce

Obec Stebnícka Huta sa nachádza v severnej časti Prešovského samosprávneho kraja, v okrese Bardejov. Prešovský kraj je kraj prevažne vidiecky, v rámci SR je to región pomaly rastúci s dlhodobou nadpriemernou nezamestnanosťou, nízkym stupňom pripravenosti na inovácie, priemerne atraktívny a konkurencieschopný, rozvíjajúci sa mimo centra rozvojových aktivít EÚ a s možnosťou cezhraničnej spolupráce s Poľskou republikou a Ukrajinou. Prešovský kraj je rozlohou druhým najväčším krajom SR prevládajú v ňom malé obce, členitý reliéf a bohaté nerastné bohatstvo. Susedí s Košickým, Banskobystrickým a Žilinským krajom.

Polohu obce môžeme charakterizovať z hľadiska rôznych kritérií. Kultúrno-historicky obec je súčasťou historického regiónu Horný Šariš. Z geomorfologického hľadiska sa obec nachádza v Apľsko-himalájskej sústave, podsústave Karpát, provincii Východné Karpaty a celkoch Ondavská vrchovina a Busov.

Obec Stebnícka Huta leží na východe Slovenska v doline potoka Rosucká voda a jeho prítokov. Kataster obce leží v geomorfologických celkoch Busov a Ondavská vrchovina. Obec je od najbližšieho mesta Bardejov, okresného mesta, vzdialená 18 km a od krajského mesta Prešov 60 km.

Administratívne obec patrí do okresu Bardejov a PSK. Kataster obce je situovaný v severnej časti okresu. Rozloha katastra obce je 9,43 km<sup>2</sup>, čo pri počte obyvateľov v roku 2023 – 194 obyvateľov, udáva priemernú hustotu zaľudnenia na úrovni 20,57 obyvateľov na km<sup>2</sup> (ŠÚ 2023). Nadmorská výška stredu obce je 490 m n. m. Katastrálne územie obce Stebnícka Huta hraničí na severe s Poľskou republikou, na severovýchode s obcou Regetovka, na východe s obcou Chmeľová a juhozápade s obcou Stebník.

### 1.2.1.2 Spádovosť obce

Sídlo matričného úradu	<b>Zborov</b>
Sídlo územného Úradu práce, sociálnych vecí a rodiny	<b>Bardejov</b>
Sídlo pobočky sociálnej poisťovne	<b>Bardejov</b>
Sídlo pobočiek zdravotných poisťovní	<b>Bardejov</b>
Sídlo pracoviska daňového úradu	<b>Bardejov</b>
Sídlo Okresného riaditeľstva Hasičského a záchranného zboru	<b>Bardejov</b>
Sídlo pracoviska Obvodného oddelenia policajného zboru	<b>Bardejov, Zborov</b>
Sídlo Územnej vojenskej správy	<b>Prešov</b>
Sídlo Okresného súdu	<b>Bardejov</b>

*zdroj: Obec Stebnícka Huta*

Obec Stebnícka Huta je súčasťou združenia obcí Mikroregión Makovica, n.o. . Hlavným cieľom tejto neziskovej organizácie je príprava, presadzovanie a realizácia spoločných cieľov a záujmov v rôznych oblastiach rozvoja a spoločenského života a pre hospodársky a sociálny rozvoj mikroregiónu. Členmi Združenia sú ďalej Becherov, Hutka, Chmeľová, Jedlinka, Mikulášova, Nižná Polianka, Regetovka, Smilno, Stebník, Šarišské Čierne, Varadka, Vyšná Polianka, Zborov.

### 1.2.1.3 História obce

Prvá písomná zmienka o obci je doložená z roku 1600, kde sa spomína ako Vollia Huta, neskôr ako Sklenna Hutta (1773), Stebnícka Hut' (1808), Hutiská (1920), Stebnícka Huta (1927); po maďarsky Sztebnikhuta, Esztebnekhuta.

Obec založili na území panstva Makovica. V roku 1641 obnovili putovnú sklársku hutu, ktorá bola v prevádzke do roku 1856. Vyrábali tu aj krištáľové sklo.

V roku 1787 mala obec 29 domov a 167 obyvateľov. Od polovice 19. storočia do roku 1914 bola v obci pila. Majetky v obci mali Aspremontovci, v 20. storočí Szirmayovci, Singerovci. V minulosti tu boli v prevádzke aj mlyn, pila, valcha na súkno, lis na drvenie ľanových a konopných býv a lisovanie oleja. Obyvatelia sa živili poľnohospodárstvom, chovom oviec a dobytku, ťažbou dreva a sklárstvom.

V roku 1853 bol v obci vybudovaný rímskokatolícky kostol a v roku 1909 budova základnej školy.



V období I. ČSR pracovali obyvatelia väčšinou v lesoch. Značná časť pracovala v Bardejove. Pôdu obrábali súkromne hospodáriaci roľníci. Po druhej svetovej vojne sa v obci začalo prejavovať fungovanie centrálne riadenej ekonomiky. Počet obyvateľov sa znižoval, pretože obyvatelia začali odchádzať za prácou do miest. Tento negatívny trend sa ešte zvýraznil po socioekonomických zmenách v deväťdesiatych rokoch minulého storočia. V súčasnosti sa vedenie obce snaží zabrániť odchodu mladých ľudí z obce.



rímskokatolícky kostol z r. 1853

zdroj: Obec Stebnícka Huta

#### 1.2.1.4 Symboly obce

##### 1. Erb obce Stebnícka Huta


V dolnej tretine červeného štítu strieborným kalichom preložený stredný ustupujúci vrch zeleného trojvršia s polovičnými bočnými kopcami, to všetko prevýšené zlatým snopom nad ostrím ľavošikmého strieborného kosáka so zlatou rukoväťou.

Erb je zapísaný v Heraldickom registri Slovenskej republiky pod signatúrou S-207/2000.



##### 2. Vlajka obce Stebnícka Huta

Vlajka obce pozostáva zo štyroch pozdĺžnych pruhov vo farbách žltej (1/6), červenej (2/6), bielej (1/6), a zelenej (2/6). Vlajka má pomer strán 2:3 a ukončená je tromi cípmi, t.j. dvomi zástrihmi, siahajúcimi do tretiny a jej listu.



### 3. Pečať obce Stebnícka Huta

Pečať obce tvorí erb obce Stebnícka Huta s hrubopisom: „OBEC STEBNÍCKA HUTA“. Poľnohospodársky motív podľa odlačku pečatidla obce z r. 1837, doplnený o sklársky výrobok, ktorý ilustruje produkciu miestnych sklární.



#### 1.2.1.5 Obyvateľstvo

Sledovaným obdobím pre hodnotenie vývoja počtu obyvateľov je obdobie ôsmich rokov predchádzajúcich roku spracovania aktuálneho PHRSR. Analýza vstupných údajov umožňuje formulovať záver, že počet obyvateľov v sledovanom období výrazne klesá.

Za posledných 20 rokov klesol počet obyvateľov o 68. Rozhodujúcim faktorom ekonomickej prosperity územia s ohľadom na prírodné atraktivity bude rozvoj cestovného ruchu, malého stredného podnikania, rozvoj služieb. Tieto aktivity sú podmienené vybudovaním, resp. dobudovaním technickej infraštruktúry a masívnej podpore vidieckej rekreácie a turizmu.

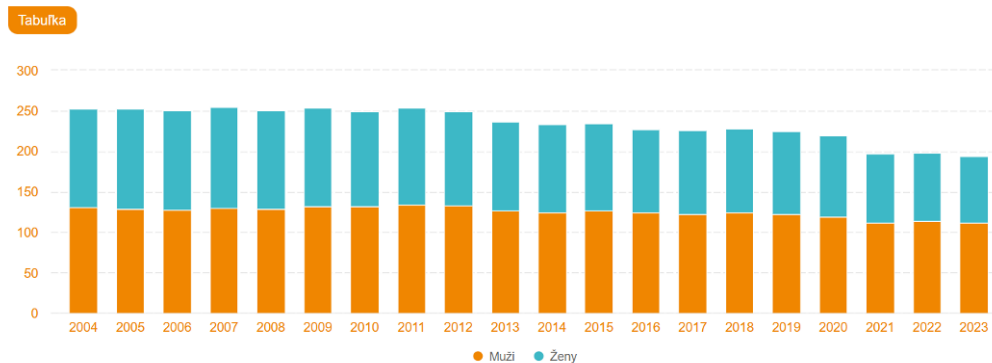
Zloženie obyvateľstva obce podľa pohlaví možno rozdeliť na 45% žien a 55% mužov.

Rok	2017	2018	2019	2020	2021	2022	2023	2024
Počet obyvateľov	226	228	225	220	198	199	194	185

Tabuľka: vývoj počtu obyvateľov obce

zdroj: Obec Stebnícka Huta

#### TRVALE BÝVAJÚCE OBYVATEĽSTVO K 31. 12.



zdroj: Štatistický úrad SR

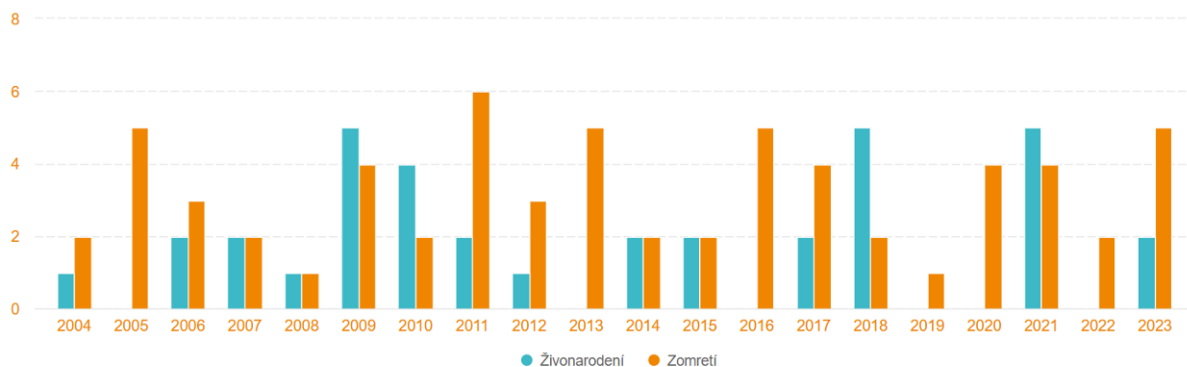
Rok	2017	2018	2019	2020	2021	2022	2023	2024
Narodení	2	5	0	0	5	0	2	3
Zomretí	4	2	1	4	4	12	5	3

Tabuľka: Prehľad narodených a zomretých osôb

zdroj: Štatistický úrad SR, Obec Stebnícka Huta

### ŽIVONARODENÍ A ZOMRETÍ (osoby)

Tabuľka

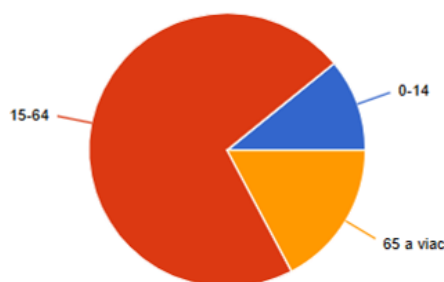


zdroj: Štatistický úrad SR

Podľa vývoja vekovej štruktúry predproduktívne, produktívne, poproduktívne obyvateľstvo vypovedá o negatívnom demografickom vývoji obce v sledovanom období. V posledných rokoch je zaznamenaný výrazný úbytok počtu obyvateľov, čo negatívne ovplyvňuje predpokladaný rozvoj obce. Tieto skutočnosti naznačujú nízku úroveň pracovných možností v obci a jej okolí. Čiastkové analýzy potvrdzujú, že za úbytok obyvateľov obce je vo väčšej miere zodpovedné migračné saldo a teda odchod, prevažne mladých ľudí z územia. Tento negatívny trend je bohužiaľ prítomný vo viacerých periférnych obciach Prešovského samosprávneho kraja a je potrebné proti nemu bojovať vytváraním vhodných podmienok pre život a predovšetkým vytváraním pracovných príležitostí pre prácu mladých ľudí v území. Vzhľadom na funkciu sídla v oblasti turizmu a rekreácie má veľký význam počet dočasne prítomného obyvateľstva, ktoré má nároky na dopravu i služby občianskej vybavenosti.

### Rozdelenie podľa veku

- 10.9% obyvateľov vo veku 0 až 14 rokov
- 71.8% obyvateľov vo veku 15 až 64 rokov
- 17.3% obyvateľov vo veku 65 a viac rokov



zdroj: Štatistický úrad SR

Vekové zloženie obyvateľov obce prešlo v posledných rokoch veľmi zaujímavým vývojom. V posledných rokoch prevažuje poproduktívna zložka obyvateľstva nad predproduktívnou. To naznačuje starnutie obyvateľov obce. Čiastočne je výraznejší prepád v posledných rokoch zapríčinený aj zmenou metodiky a zvyšovaním veku odchodu do dôchodku. Aj napriek týmto „poľahčujúcim okolnostiam“ je trend vo vekovej štruktúre obyvateľov obce nepriaznivý. Index starnutia je 1,58.

### Národnostné zloženie (TOP 3)

- Slovenská: 99%
- Rusínska: 0%
- Rusínska: 0%



zdroj: Štatistický úrad SR

V obci prevažujú obyvatelia slovenskej národnosti, avšak svoje zastúpenie má aj rusínska národnosť.

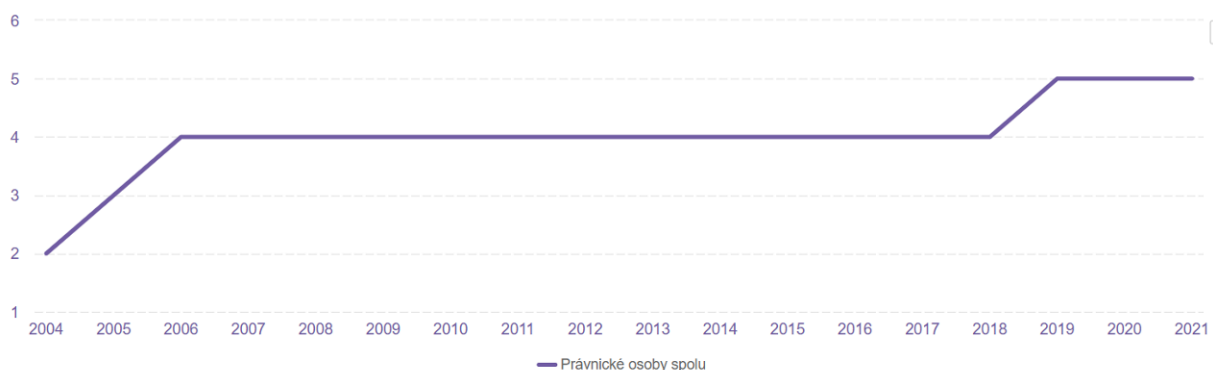
#### 1.2.1.6 Ekonomická aktivita obyvateľstva

Ekonomická aktivita patrí medzi základnú sociálno-ekonomickú klasifikáciu triedenia obyvateľstva. Obyvateľstvo sa triedi na ekonomicky aktívne a neaktívne. Ekonomicky aktívne je obyvateľstvo, ktoré sa aktívnym spôsobom podieľa na hospodárskom živote. Obyvateľstvo zaoberajúce sa živnostenskou činnosťou sa považuje za ekonomicky aktívne. Ekonomicky neaktívne je obyvateľstvo nezávislé, s vlastným zdrojom obživy a závislé, bez vlastného zdroja obživy, napr. ženy na materskej dovolenke, ženy v domácnosti, invalidi a pod. Obyvateľstvo v obci je považované za ekonomicky aktívne. Celková vysoká ekonomická aktivita obyvateľstva súvisí s jeho vekovou štruktúrou, pre ktorú je charakteristické vysoké zastúpenie produktívnej zložky obyvateľstva. V súvislosti s rozvojom hospodárstva SR v budúcnosti možno očakávať migráciu obyvateľstva z vidieka do miest. S ekonomickou aktivitou obyvateľstva úzko súvisí pohyb za prácou. Pohyb za prácou mimo obec, trvalého bydliska je jedným z faktorov vyrovnávajúcich zdroje a potreby pracovných síl a je podmienený prioritne, rozsahom a štruktúrou poskytovaných v mieste bydliska. Intenzívny pohyb za prácou, ktorý sa prejavuje vo veľkom rozsahu dochádzky a odchádzky za zamestnaním poukazuje na úzke pracovné väzby na sídelným útvar Bardejov a obce Stebnícka Huta.

Počet dlhodobo nezamestnaných v posledných rokoch poklesol, priemerný vek obyvateľov je 43,45 roka. Index starnutia: 1,58.

#### PRÁVNICKÉ OSOBY

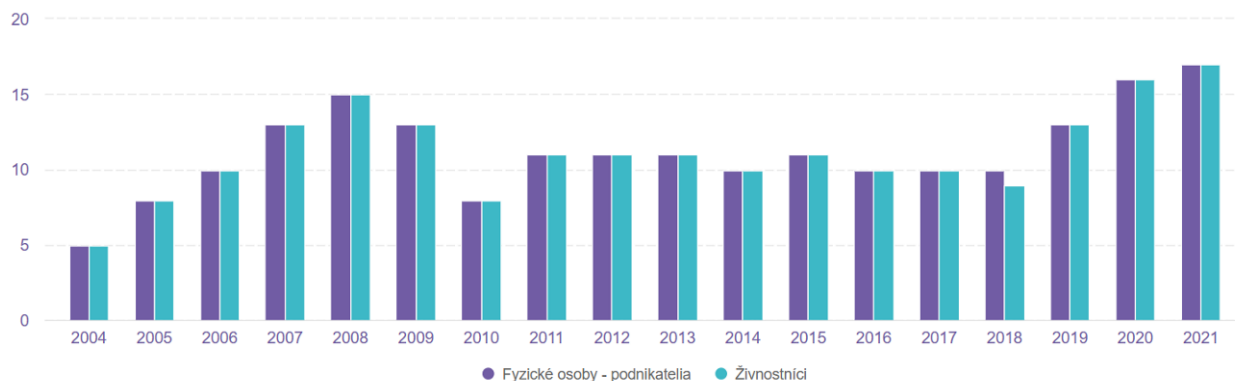
Tabuľka



zdroj: Štatistický úrad SR

## FYZICKÉ OSOBY A ŽIVNOSTNÍCI

Tabuľka



zdroj: Štatistický úrad SR

### 1.2.1.7 Dôchodková situácia obyvateľstva

Z analýz vývoja počtu obyvateľov SR je úplne jasné, že nedochádza k zvyšovaniu priemerného veku a následne nedochádza ani k zvyšovaniu indexu starnutia. Za následok pribúdania počtu dôchodcov 17,3 %, ako aj pribúdania produktívneho a predproduktívneho obyvateľstva z 71,8 % je nízka pôrodnosť v obci. V súvislosti s uvedenými súčasnými tendenciami vývoja obyvateľov u nás, je možné predpokladať tento vývoj s pomalením postupu starnutia s nadväzným negatívnym dosahom na verejný rozpočet. Uvedené zmeny vo vekovom zložení vidieckeho obyvateľstva sa odrážajú aj v ekonomickom zaťažení jeho obyvateľstva v poproduktívnom veku.

### 1.2.1.8 Vzdelanostná štruktúra obyvateľov

Vzdelanie obyvateľov obce úzko súvisí so schopnosťami a zručnosťami uplatniť sa na trhu práce, najmä v obci a priľahlom regióne. V obci celkovo prevažujú obyvatelia v aktívnom veku so stredoškolským vzdelaním, menej početná je skupina obyvateľov so základným vzdelaním. Podiel vysokoškolsky vzdelaných ľudí nie je zanedbateľný a zodpovedá vzdelanostným potrebám regiónu.

Najviac vysokoškolsky vzdelaných obyvateľov je v technických odboroch, v strojárstve a hutníctve, druhú najpočetnejšiu skupinu tvoria obyvatelia s humanitným vzdelaním univerzitného smeru. Zo vzdelanostnej štruktúry obyvateľov obce vyplýva, že remeselne zruční obyvatelia sú silným potenciálom obce. Záujem obyvateľov vzdelávať sa prioritne v odbornom školstve rôznej úrovne zodpovedá aj pracovným možnostiam a ponuke trhu práce v regióne a jeho blízkom okolí.

Základné	Stredoškolské	Vysokoškolské
33	136	18

zdroj: Štatistický úrad SR, 2021

### 1.2.1.9 Domový a bytový fond

Urbanistická kompozícia je proces, v ktorom sú všetky hmotné i nehmotné zložky sídelného útvaru, súčasne s riešením funkčno-prevádzkových a organizačných predpokladov, integrované v jednotiacom estetickom poriadku. Najvýznamnejšiu úlohu hrá pri tom estetický aspekt, ktorý nemožno nahrádzať racionálnym riešením funkčných, prevádzkových, komunikačných a iných vzťahov obce Stebnícka Huta.

Sídelný útvar treba chápať ako hmotný a priestorový celok, ktorého jednotlivé časti majú byť organicky navzájom previazané. Všetky hmotné i nehmotné zložky sídelného

útvaru, súčasne s riešením funkčno-prevádzkových a organizačných predpokladov, majú byť harmonicky zjednotené v jednotiacom estetickom poriadku. Ide o estetickú usporiadanosť foriem a súčasné vylúčenie nesúvislých rušivých momentov.

Prestavbu a výstavbu v okolí jadra riešiť tak, aby sa nenarušila kultúrnohistorická, a urbanistická kvalita jadra a jeho urbanistický pôdorys. Jadro si v rámci riešenia vyžaduje zvýšenú pozornosť k urbanistickým hodnotám a bude nutná jeho modernizácia. Je potrebné vybudovanie obecných nájomných bytov pre mladé rodiny.

Je nevyhnutné zachovávať panorámu sídla a zakomponovať ho do prírodného prostredia. Okrem toho bude potrebné:

- dodržať priestorové usporiadanie sídla, ktoré vychádza z rozloženia hmôt v pôdoryse, z výškového usporiadania a spojenia s celým okolím,
- do jadra situovať funkčne aktivity nevyvolávajúce nároky na veľkoplošné asanácie, ktoré možno situovať v existujúcich plošných a priestorových podmienkach s cieľom morálnej a fyzickej rekonštrukcie jadra,
- nelokalizovať tu zariadenia, ktorých plošné a objemové nároky presahujú mierku a štruktúru zástavby jadra,
- novú zástavbu prispôbiť výškovej hladine okolitých objektov ako aj mierku a tvarosloviu okolitej zástavby,
- riešiť prieluky, ktoré je možné využiť na výstavbu,
- zmodernizovať znehodnotený a nevyužívaný bytový fond, v súvislosti s týmto riešením navrhujeme postupovať s konkrétnym stavebnotechnickým zameraním a vyhodnotením jestvujúcich funkcií objektov a na tomto podklade navrhnúť možný spôsob prestavby a dostavby,
- lokalizáciu prevažnej časti občianskej vybavenosti umiestňovať na hlavnej kompozičnej osi, a to v pôvodnej trase, aby sa posilnil jej kultúrno-spoločenský charakter,
- zachovať štýl dedinskej oblasti,
- na hlavnú kompozičnú os umiestňovať zariadenia obchodu a služieb, prípadne administratívy tak, aby bola atraktívna aj pre pasantov,
- vybudovať novú IBV,
- vybudovať obecných nájomných byty.

V rámci urbanisticko-výtvarných pomerov je potrebné rešpektovať štruktúru pôvodne zastavaných častí sídla a hlavne v ich centrálnych polohách im ponechať výraz pôvodnej zástavby, prípadne nenásilnou dostavbou a modernizáciou starších objektov docieľiť kvalitu, ktorá by s ňou korešpondovala.

Okrem zachovania architektonicko-urbanistických pomerov je zároveň potrebné zachovať a kompozične umocniť solitéry s historickou hodnotou. Pri novej výstavbe a modernizácii treba rešpektovať v týchto lokalitách architektonický tvar domu typický pre toto prostredie.

Vzhľadom na súčasnú hladinu a charakter zástavby navrhujeme podmienky realizácie novej zástavby:

- v architektúre sa musí rešpektovať hmotné usporiadanie, kompozícia a mierka s okolitou súčasnou zástavbou,
- objekty pre novú individuálnu bytovú výstavbu budú 1 - 3 podlažné so šikmou strechou a podkrovím, ktorých horizont by nemal prevyšovať súčasnú hladinu striech okolitej zástavby.

S demografickým vývojom obyvateľov v obciach a pracovnými príležitosťami v regióne úzko súvisí podpora rozvoja individuálnej výstavby zo strany obce aj záujem

zabezpečiť, resp. podieľať sa na zabezpečení sociálneho bývania v obciach. Obec dlhodobo venuje pozornosť k vytváraniu priaznivých podmienok pre individuálnu výstavbu domov.

Občania obce žijú v rodinných domoch, čo zodpovedá dedinskému charakteru obce a celého regiónu. Prevažná väčšina obývaných domov je využívaná na trvalé bývanie, 9 domov je neobývaných a 8 domov je obývaných prechodne, spravidla na víkendovú rekreáciu. Obec nemá obecné byty, v obci sa nenachádzajú ani byty v súkromnom vlastníctve. V katastrálnom území obce sa nachádzajú 4 rekreačné chaty.

DOMY			BYTY		CHATY
Obývané	Neobývané	Prechodne obývané	Vo vlastníctve obce	V súkromnom vlastníctve	V súkromnom vlastníctve
54	9	8	0	0	4

zdroj: obec Stebnícka Huta

#### 1.2.1.10 Zdravotné a sociálne služby

Budovanie a rozvoj sociálnej infraštruktúry napomáha povzniesť poskytovanie sociálnej starostlivosti a služieb na kvalitatívne vyššiu úroveň, čo prispieva ku skvalitneniu života občanov závislých na zariadeniach sociálnej starostlivosti. Budovanie a rozvoj zdravotníckej infraštruktúry vedie k vyššej úrovni poskytovania zdravotnej starostlivosti a služieb, čím sa vytvára základ pre zlepšenie zdravia a kvality života obyvateľstva.

V obci sa nenachádza žiadna ambulancia všeobecného lekára pre dospelých ani pediatra. Za základnou zdravotnou starostlivosťou odchádzajú obyvatelia do obce Zborov a do mesta Bardejov, za stomatológom do Zborova a Bardejova, za gynekológom do Bardejova. V prípade urgentnej pomoci, alebo v prípade vážnejších zdravotných problémov obyvatelia obce využívajú nemocnicu v Bardejove alebo v krajskom meste Prešov.

Obec pre svojich občanov neposkytuje žiadnu ambulantnú ani celodennú sociálnu službu. Tieto služby sú najbližšie poskytované v obci Zborov a v meste Bardejov. V rámci sociálnej pomoci obec poskytuje základné sociálne poradenstvo, zabezpečuje poskytovanie sociálnych v súlade so zákonom o sociálnych službách (448/2008) a pravidelne monitoruje potrebu sociálnej pomoci.

V obci sa nachádza obecné pohrebisko. V obci je vybudovaný dom smútku s chladiacim zariadením.



Dom nádeje



pohrebisko

#### 1.2.1.11 Ostatné služby a obchody

Komerčnú vybavenosť reprezentujú zariadenia, ktorých kapacitný rozsah a druhovú štruktúru reguluje trh na základe dopytu a ponuky. Do komerčnej vybavenosti patrí sféra obchodu verejného stravovania, ubytovania a služieb. V tejto oblasti občianskej vybavenosti

sa ako prvá začala transformácia ekonomiky na trhové hospodárstvo. Cieľom procesu bolo podporiť rozvoj malého a stredného podnikania a vytvoriť predpoklady pre rozvoj pestrej ponuky v oblasti služieb, a tým vytvoriť nové pracovné príležitosti. V obci je zastúpenie živnostníkov i drobných podnikov.

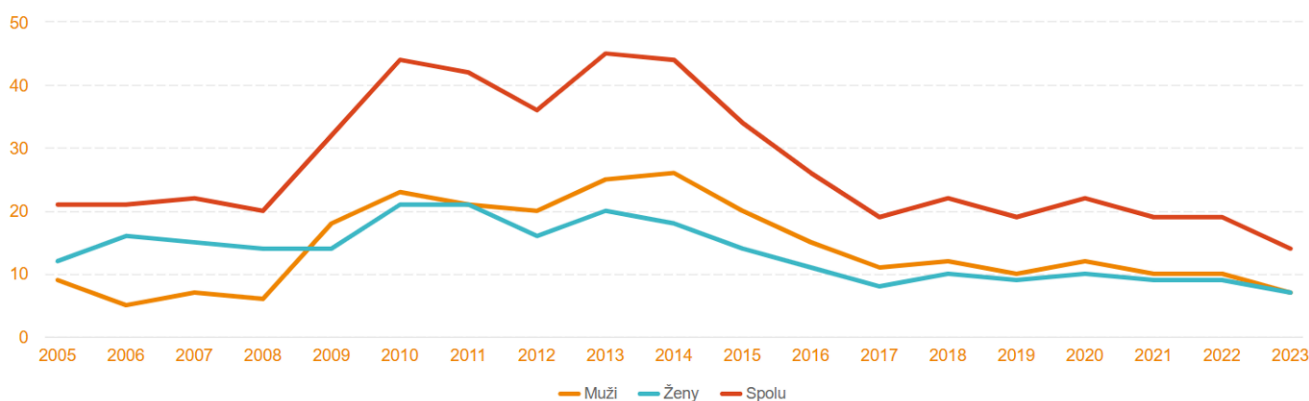
#### 1.2.1.12 Zamestnanosť

Hospodársky rast Slovenska meraný tempom rastu HDP prevyšuje priemer krajín EÚ. Napriek nižšej konkurencieschopnosti slovenskej ekonomiky predsa len postupne dochádza k pozitívnym zmenám, a tak sa približujeme k štruktúre ekonomík vyspelých krajín Európy. Klesá podiel poľnohospodárstva, stabilizuje sa podiel stavebníctva a priemyslu a stúpa podiel služieb na tvorbe HDP.

Obec sa nachádza v regióne so stabilne vyššou mierou nezamestnanosti ako je celkový priemer. Okres Bardejov, v ktorom sa obec nachádza je v súlade s ustanoveniami zákona č. 336/2015 Z.z. o podpore najmenej rozvinutých okresom a o zmene a dopnení niektorých zákonov v znení neskorších predpisov od roku 2017 zapísaný v zozname najmenej rozvinutých okresov.

#### UCHÁDZAČI O ZAMESTNANIE K 31. 12. (osoby)

Tabuľka



V obci nie je dostupná kamenná predajňa základných potravín spojená s predajom zmiešaného tovaru. Za týmto a ďalším tovarom a službami obyvatelia dochádzajú do Zborova a do Bardejova. V obci sa nenachádza bar, aj pohostinstvo. Poštový úrad sa v obci nenachádza, najbližšie je poštové stredisko v obci Zborov. Najbližší bankomat je v okresnom meste Bardejov.

#### 1.2.1.13 Občianska a technická vybavenosť v obci Stebnícka Huta:

- ubytovacie služby (penzión Slniečny majer)
- knižnica,
- autobusová zastávka,
- cestná sieť,
- verejný vodovod,
- plynofikácia,
- vedenie elektrickej energie,
- verejné osvetlenie
- telefónny rozvod,
- internetové pripojenie
- rozhlas,
- zvoz komunálneho odpadu a separovaného odpadu,
- požiarňa ochrana.



- správa: obecný úrad

#### 1.2.1.14 Špecifická vybavenosť:

- rímskokatolícky kostol Mena Panny Márie, postavený v roku 1853,
- pamätná tabuľa na budove obecného úradu (ukončenie II. sv. vojny)
- pamätník Voľarsky kameň pri budove obecného úradu
- prícestný kríž (pri rodinnom dome č. 72, r. 1862)



penzión Slniečny majer

#### 1.2.1.15 Majetok obce k 31.12.2024

Neobežný majetok	
<b>Dlhodobý hmotný majetok:</b>	<b>1.350.234,85 €</b>
<i>Pozemky</i>	55.697,76 €
<i>Stavby</i>	1.282.527,27 €
<i>Samostatné hnutelné veci</i>	12.009,82 €
<b>Dlhodobý finančný majetok:</b>	<b>0,00 €</b>
Obežný majetok	
<i>Zásoby</i>	0,00 €
<i>Pohľadávky</i>	2.074,50 €
<i>Finančné účty</i>	220.250,33 €
<b>Majetok obce spolu</b>	<b>1 572 559,68 €</b>

zdroj: Obecný úrad Stebnícka Huta

#### 1.2.1.16 Školstvo

V obci je nie je zriadená základná škola a materská škola. bDeti navštevujú materskú a základnú školu v obci Zborov a v meste Bardejov.

#### 1.2.1.17 Kultúra a šport

Na organizovanie spoločenských a kultúrnych akcií využíva kultúrny dom, ktorý je potrebné už rekonštruovať. Nevyhovujúce sú už vnútorné priestory, sociálne zariadenia a celková fasáda budovy. V obci je vybudované multifunkčné ihrisko. Absenciu detských ihrísk, oddychovej zóny pociťujú najmä mladé rodiny.

<b>Kultúrne, športové zariadenie</b>						
Kultúrny dom	Multifunkčné ihrisko	Detské ihrisko, športovisko	Zariadené futbalové ihrisko	Športová plocha	Klзisko	Tenisové ihrisko
1	1	1	0	-	-	-

zdroj: Obecný úrad Stebnícka Huta



kultúrny dom



detské ihrisko

#### 1.2.1.18 Hydrologické a hydrogeologické pomery

Súčasný hydrologický režim sa výrazne odlišuje od pôvodného režimu. Výsledky analýz jasne poukazujú na výrazne zmenené podmienky vodohospodárskeho potenciálu riešeného územia, čím sa znížila aj jeho hydromorfnosť a vododržnosť. Celková dĺžka vodných tokov v Slovenskej republike dosahuje 49 774,8 km. Upravené brehy vodných tokov dosahujú dĺžku 7 898 km.

Pramenný potenciál vody v Slovenskej republike je cca 400 m<sup>3</sup>/sec, územím preteká cca 3 300 m<sup>3</sup>/sec. Vodný fond prameniáci na území Slovenska má tiež široký rozptyl od vysokohorského, cez stredohorské, až po nížinné. Vzhľadom na klimatické zmeny sa čoraz častejšie vyskytujú povodňové prietoky ohrozujúce stavby, hodnota a životy obyvateľstva. Zdroje podzemných vôd sú rozložené nerovnomerne v závislosti od geologických pomerov. Prírodné zásoby podzemných vôd predstavujú v SR 146,7 m<sup>3</sup>/s, z ktorých je 51,7 % využiteľných. Vplyvom rozkolísaných zrážkových pomerov dochádza k redukcii zásob podzemných vôd. V zmysle zákona o vodách č. 364/2004 Z. z. sú definované štyri chránené územia:

- chránené vodohospodárske oblasti,
- ochranné pásma vodárenských zdrojov,
- citlivé oblasti,
- zraniteľné oblasti.

Obcou preteká potok Rosucká voda. Hydrogeografická sústava územia patrí do povodia rieky Bodrog. Najvýznamnejším vodným tokom v okrese Bardejov je rieka Topľa.

#### 1.2.1.19 Poľnohospodárstvo

Transformácia a reštrukturalizácia poľnohospodárstva je spojená s prudkým znižovaním počtu pracovníkov v posledných rokoch s dosahom hlavne na nízko kvalifikovanú pracovnú silu má výraznú segmentáciu pracovných trhov s prehlbovaním nerovností na trhu práce. Predpokladá sa aj ďalší pokles stálych pracovných miest v poľnohospodárstve na úkor krátkodobých sezónnych pracovných úväzkov.

#### 1.2.1.20 Lesné hospodárstvo

Lesné hospodárstvo je rozvinuté. Je tu súvislý les s výskytom jedle, borovice, jelše a buka nachádza sa hlavne severovýchodnej časti.

#### **1.2.1.21 Ovzdušie a klimatické zmeny**

K zlepšeniu stavu ovzdušia prispieva aj postupné používanie obnoviteľných zdrojov energie obyvateľmi obce. Obec je plynofikovaná, čo zásadne zmenilo ovzdušie v obci. Cieľovým stavom je dosiahnutie čistého ovzdušia a udržateľná krajina v oblasti okresu Bardejov a jej širšieho okolia. Klimatické zmeny spôsobené zvýšenými antropogénnymi emisiami skleníkových plynov predstavujú najvýznamnejší environmentálny problém v ľudskej histórii.

Znečisťovanie ovzdušia spôsobujú energetické vstupy v podobe fosílnych palív, uvoľňujúce skleníkový plyn – oxid uhličitý (CO<sub>2</sub>) a ďalej najmä emisie oxidu dusného, amoniaku a metánu. Územím obce sa prelína najviac negatívnych vplyvov na územie, spôsobujúcich zhoršenie stavu životného prostredia. V obci nie sú priemyselné stacionárne zdroje znečisťovania ovzdušia. Cez obec neprechádza frekventovaná cestná komunikácia, pričom emisie pochádzajúce z automobilovej dopravy (CO, NOX, VOC) vplývajú v malej miere na kvalitu ovzdušia. Kvalita ovzdušia v lokalite je ovplyvňovaná predovšetkým činnosťou veľkých priemyselných zdrojov, ktoré sú lokalizované vo vzdialenejšom okolí. Štruktúra priemyslu, ktorá je tu zastúpená drevospracujúcim priemyslom, výrobou elektrickej energie, je charakteristická vysokou energetickou náročnosťou používaných technológií so značným únikom emisií, čo v konečnom dôsledku negatívne vplyva na kvalitu ovzdušia v oblasti. Na celkovom znečistení ovzdušia sa podieľajú aj stredné a malé zdroje. Sú to predovšetkým emisie zo zdrojov, ktoré zabezpečujú dodávku tepla pre bytovo-komunálnu sféru, ale ich príspevky v porovnaní s menovite uvedenými zdrojmi sú značne menšie.

Na Slovensku boli vypracované viaceré koncepčné materiály, ktorých súčasťou je aj politika zmierňovania nepriaznivých účinkov klimatickej zmeny, a to priamo, znižovaním emisií skleníkových plynov alebo nepriamo obmedzovaním negatívnych vplyvov energetiky, poľnohospodárstva a ďalších ekonomických činností.

Na znečistenie ovzdušia upozorňuje Slovenský hydrometeorologický ústav (ďalej len „SHMU“), ktorý v kritických situáciách vydáva výstrahy. Podobný systém výstrah funguje napríklad pri povodniach. Vysoké hodnoty drobného prachu vážne ohrozujú zdravie. Týka sa to na Slovensku najmä okolia Prievidze, Ružomberka, Žiliny či Strážskeho. Znečistenie sa do vzduchu dostáva najmä pri spaľovaní uhlia, dreva a biomasy, pri ťažbe nerastných surovín či z automobilovej dopravy.

#### **1.2.1.22 Doprava**

##### ***Cestná infraštruktúra***

Cez katastrálne územie obce prechádza cesta III/3505, táto cesta je v správe podniku Správa a údržba ciest Prešovského samosprávneho kraja. Obec je obsluhovaná autobusovými linkami a autobusovými zastávkami. Verejná autobusová doprava je zabezpečovaná SAD Prešov, a.s., prevádzka Bardejov. Obyvatelia vo vysokej miere využívajú vlastnú osobnú dopravu. Parkovacie plochy sú vybudované v malom množstve, je potrebné ich dobudovanie.

Z hľadiska vytvárania podmienok na zvyšovanie ekonomického potenciálu riešeného územia obce má význam, jeho napojenie na nadradenú dopravnú infraštruktúru na jednej strane a celkový stav dopravnej siete priamo nachádzajúci sa v riešenom území.

##### ***Železničná doprava***

Riešeným územím neprechádza železnica. Dĺžka železničnej trate v okrese Bardejov je 18 km. Traťou č.446 Bardejov - Raslavice - Kapušany - Prešov, cez trať č.447 Muszyna - Plaveč - Prešov - Kysak je okres napojený na hlavný železničný ťah Slovenska a medzinárodné železničné trate E 834, E833, E 802, E 838 a E 839.

### **Letecká doprava**

Na území obce ani okresu sa nenachádza letisko. Najbližšie verejné letisko, ktoré má štatút medzinárodného letiska, je v Košiciach, vzdialené 126 km po trase Košice – Prešov – Bardejov. Ďalšie letisko je v Poprade, ktoré však vsúčasnosti nie je intenzívnejšie využívané pre medzinárodnú dopravu.

#### **1.2.1.23 Energetika**

Obec je zásobovaná elektrickou energiou z elektrickej siete. Transformačné stanice sú primárne napájané 22 kV vysoko napäťovými prípojkami z vysokonapäťového vedenia č. 250. Sekundárna rozvodná elektrická nízkonapäťová (ďalej aj „NN“) sieť v obci je vzdušná na betónových podperných bodoch.

Verejné osvetlenie (VO) je umiestnené ako súčasť NN siete. Rozvod VO je realizovaný vodičom AlFe, upevneným na spodnejstrane konzol NN siete. Sekundárne rozvody NN sú realizované vzdušným rozvodmi na betónových stĺpoch s vodičmi AlFe a AES.

K zlepšeniu stavu ovzdušia prispieva aj plynifikácia obce a používanie obnoviteľných zdrojov energie. Obec je plynifikovaná. Hlavný zásobovací plynovod je oceľový DN 150, o prevádzkovom tlaku 300 kPa. Zásobovanie teplom je na báze zemného plynu a čiastočne aj na báze tuhých palív.

Teplá voda sa získava bojlerami napojenými na kotol s plynom, tuhým palivom alebo na elektrickú energiu, na varenie sa využíva plyn, dreva alebo elektrina.

Za základné energetické nosiče sú všeobecne považované klasické palivá, ako drevo a zemný plyn. Jednou z priorít energetickej politiky Slovenska by malo byť zabezpečenie energetickej bezpečnosti cestou energetickej efektívnosti a zvýšením podielu využívania obnoviteľných energetických zdrojov.

#### **1.2.1.24 Bioenergie**

Bioenergie zohrávajú v tomto procese oveľa významnejšiu úlohu ako sa jej prikladá. Jej využívanie znižuje závislosť Slovenská na dovoze primárnych energií, znižuje zaťaženie životného prostredia, prispieva k formovaniu trvalo udržateľného spôsobu života na Zemi znižovaním produkcie CO<sub>2</sub>, prispieva posilňovaniu regionálnej politiky a znižuje emisie so spaľovania fosilných palív.

Zdroje biomasy na energetické účely sú predovšetkým lesy. Perspektívny zdroj palivovej biomasy tvoria energetické porasty rýchlorastúcich drevín – topoľ, vrbá, agát, osika, jelša, jednoročných a viacročných energetických plodín. Energetické porasty možno zakladať na plochách nevhodných pre klasickú poľnohospodársku a lesnícku produkciu, na pôdach dočasne vylúčených z poľnohospodárskej výroby, pôdach kontaminovaných vhodných len na produkciu pre nepotravinárske účely a tiež na zdevastovaných plochách v priemyselných aglomeráciách. Pri veľmi krátkom časovom horizonte 3 – 5 rokov dosahovať priemerný prírastok okolo 10 ton sušiny ročne. Pod energetickým potenciálom rozumieme drewný odpad, ktorý vznikol v rôznych podobách, drewný odpad je možné zhodnotiť tak materiálovo ako aj energeticky. Drevospracujúci priemysel vytvára ročne 1 410 tis. ton odpadu. Celková energetická hodnota využiteľného odpadu z drevospracujúceho priemyslu je 18,1 PJ, z toho sú 2/3 z mechanického opracovania dreva a 1/3 z čierneho výluhu. Najväčšími producentmi odpadu sú veľké drevospracujúce podniky, ktoré však tento odpad aj najčastejšie využívajú na energetické účely.

#### **1.2.1.25 Telekomunikačná a informačná infraštruktúra**

Obec je súčasťou Centra služieb a infraštruktúry Východ. Telefónni účastníci obce sú pripojení po prípojných kábloch. Mobilnú telekomunikačnú sieť na území obce zabezpečujú spoločnosti, ktoré bežne poskytujú svoje služby v rámci Slovenskej republiky. V severnej časti obce je signál mobilnej telekomunikačnej siete slabý z dôvodu výraznej členitosti terénu.

Televízne a rozhlasové vysielanie - príjem je z individuálnych antén a satelitov. V obci nie je uložený optický kábel.

Signál internetovej siete je prijímaný prostredníctvom širokopásmového pripojenia z vysielача Magura. Pokrytie územia obce mobilným signálom sa v posledných rokoch zlepšilo avšak zaostáva za mestskými územiami.

Rozvod miestneho rozhlasu v obci je prevedený na kamenných stožiaroch, ústredňa rozhlasu je situovaná v budove obecného úradu. Rozvody miestneho rozhlasu sú sčasti preložené na stožiare NN vedenia s kábelovým prepojením jednotlivých reproduktorov.

Obec Stebnícka Huta je zapojená do národného projektu Dátové centrum obcí a miest (DCOM). Cieľom projektu DCOM je vybudovať pre obce a mestá špecializované dátové centrum, v ktorom bude sústredená infraštruktúra a softvérové vybavenie potrebné na sprístupnenie elektronických služieb samosprávy občanom. Vďaka elektronizácii 141 služieb miest a obcí, ako sú napríklad miestne dane a poplatky, evidencia obyvateľstva, či sociálne služby, bude práca zamestnancov obcí a miest jednoduchšia a rýchlejšia. Dátové centrum obcí a miest zároveň zlepší fungovanie vnútornej agendy obcí a miest a zabezpečí prepojenie s už existujúcimi informačnými systémami verejnej správy.

#### **1.2.2 Relevantné vstupy z nadradených programových a strategických dokumentov**

**Partnerská dohoda Slovenskej republiky na roky 2021 – 2027** je základný strategický dokument s celoštátnym dosahom, ktorý vypracovala SR za účasti partnerov a ktorým sa stanovila stratégia, priority a opatrenia pre účinné a efektívne využívanie prostriedkov z fondov politiky súdržnosti Európskej únie na programové obdobie 2021 – 2027. Partnerská dohoda je uzatvorená medzi Slovenskou republikou a Európskou komisiou. V rámci prijatej legislatívy EÚ pre programové obdobie 2021 – 2027 sa stanovilo päť osobitných cieľov politiky súdržnosti EÚ (článok 5 nariadenia EÚ o spoločných ustanoveniach):

1. Konkurencieschopnejšia a inteligentnejšia Európa,
2. Zeleňšia, nízkouhlíková Európa,
3. Prepojenejšia Európa,
4. Sociálnejšia Európa,
5. Európa bližšie k občanom.

#### **1.2.3 Informácia o procese participatívnej tvorbe PHRSR**

Spracovanie dokumentu PHRSR obce Stebnícka Huta bolo realizované v súlade s cyklom strategického riadenia obce v jednotlivých krokoch:

1. strategické plánovanie (identifikácia výziev a problémov),
2. programovanie (definovanie cieľov a plánov na dosiahnutie cieľov),
3. návrh spôsobu realizácie a jej riadenie (vrátane riadenia zdrojov a finančného manažmentu),
4. návrh spôsobu monitoringu a hodnotenia,
5. adaptácia stratégie alebo tvorba novej stratégie.

PHRSR je dokumentom „otvoreným“, ktorý si na základe priebežného monitoringu a hodnotenia môže vyžiadať adaptáciu na nové potreby, vzniknuté problémy, či na nové výzvy, pre ktoré môže byť obec postavená.

Po ukončení realizácie PHRSR na roky 2025 – 2032, t.j. na konci uvedeného obdobia je nevyhnutné implementáciu vyhodnotiť v záverečnom hodnotení a započat' proces tvorby novej stratégie na nasledujúce obdobie.

<b>Indikatívny harmonogram procesu spracovania PHRSR</b>				
1	Schválenie iniciatívy spracovania nového dokumentu PHRSR, poverenie gestora a koordinátora prípravných a realizačných prác	2/2025	2/2025	OZ
2	Spracovanie analytickej časti, vyhodnotenie predošlého dokumentu PHRSR, tvorba pracovných skupín, informovanie verejnosti	3/2025	3/2025	Gestor/koordinátor
4	Vytvorenie on-line dotazníka pre verejnosť	2/2025	2/2025	Gestor/koordinátor
5	Spracovanie výstupov z existujúcich strategických dokumentov obce	3/2025	3/2025	Gestor/koordinátor
6	Práca v pracovných skupinách pre jednotlivé oblasti	3/2025	3/2025	Gestor/koordinátor
7	Pripomienkovanie výstupov pracovných skupín, vrátane finálneho dokumentu PHRSR	3/2025	3/2025	Gestor/koordinátor
8	Schválenie PHRSR		13.03.2025	OZ

<b>Plnenie harmonogramu spracovania PHRSR</b>	
02/2025	Spracovanie a schválenie vstupnej správy
02/2025	zber dát pre tvorbu vízie obce do roku 2035 – DOTAZNÍK pre verejnosť
03/2025	Pracovné stretnutie - Finalizácia vízie obce Stebnícka Huta do roku 2035 - SWOT analýzy k jednotlivým oblastiam
03/2025	Pracovné stretnutie - SWOT analýzy pre oblasti 1) Oblasť ľudských zdrojov 2) Oblasť životného prostredia a cestovného ruchu
03/2025	Pracovné stretnutie - Spracovanie strategickej časti pre oblasť Technická infraštruktúra
03/2025	Pracovné stretnutie - Spracovanie strategickej časti pre oblasť Kultúra, školstvo, sociálna oblasť
03/2025	Pracovné stretnutie - Spracovanie strategickej časti pre oblasť Životné prostredie /cestovný ruch
03/2025	Pracovné stretnutie - Spracovanie strategickej časti pre oblasť Šport
03/2025	Pracovné stretnutie - Finalizácia dokumentu s vedením obce pre pripomienkovaním verejnosťou

## **2 ANALYTICKÉ VÝCHODISKÁ**

### **2.1 ZHODNOTENIE IMPLEMENTÁCIE DOTERAJŠÍCH STRATÉGIÍ**

#### **Informácia o stratégiách (kľúčových dokumentoch, opatreniach, aktivitách, projektoch implementovaných obcou)**

Obec Stebnícka Huta v zmysle platnej legislatívy má vypracované relevantné parciálne stratégie, ktoré implementuje alebo ich realizáciu už naplnila. Z uvedených dokumentov vyplynuli opatrenia a aktivity v jednotlivých oblastiach rozvoja obce, ktoré boli realizované úplne, čiastkovo alebo boli prehodnotené ako neaktuálne, prípadne boli preformulované v súlade s aktuálnymi potrebami obce.

### **2.2 ANALÝZA VONKAJŠIEHO PROSTREDIA**

Analýza vonkajšieho prostredia vychádza z minulého vývoja a snaží sa predvídať a analyzovať budúce vplyvy v jednotlivých skúmaných oblastiach. Do úvahy sa berú vonkajšie faktory rozvoja obce, rôzne negatívne javy vonkajšieho prostredia a bližšie sa špecifikujú príležitosti, ktoré môžu pomôcť obci k dosiahnutiu cieľov a ohrozenia, ktoré naopak môžu dosiahnutie cieľov skomplikovať. Vonkajšie prostredie predstavuje tie oblasti, ktoré ovplyvňujú rozvoj obce, ale obec ich nedokáže nijako ovplyvniť svojou činnosťou.

Obec Stebnícka Huta je členom Združenia obcí Mikroregión Makovica, s cieľom napĺňať aktivity v oblastiach ochrany životného prostredia, rozvoja kultúry a tradičných remesiel, zlepšovania úrovne vzdelávania, zdravotnej a sociálnej starostlivosti, vytvárania podmienok pre zlepšovanie situácie v poľnohospodárstve, doprave a stavebníctve a zlepšovanie komunikácie subjektov v mikroregióne a navonok.

Obec Stebnícka Huta je členom Miestnej akčnej skupiny Horná Topľa, ktorej cieľom je zlepšenie ekonomického potenciálu územia MAS Horná Topľa prostredníctvom podpory podnikateľských subjektov, zlepšenia vybavenosti územia so zachovaním a rozvojom prírodných a kultúrnych osobitostí.

Obec katastrálne susedí s obcami Chmeľová, Regetovka, Stebník a Poľská republika. Potenciál územia, v ktorom sa nachádza obec Stebnícka Huta je výhodná z hľadiska cestovného ruchu. Možnosti rekreačného využitia ponúka krajinný priestor vrchov Busov, Stebnícka Magura a Ondavská vrchovina.

### **2.3 KEÚČOVÉ TRENDY VÝVOJA, AK BY SA STRATÉGIA PHRSR NEIMPLEMENTOVALA**

PHRSR obce Stebnícka Huta definuje problémy, ktoré v rôznej miere intenzity a aktuálnosti reflektujú potreby obyvateľov obce Stebnícka Huta, ako obce s rázovitým prírodným, kultúrnym i historickým zázemím a obce s perspektívou pre rozširovanie novej výstavby. V prípade, ak by sa táto stratégia neimplementovala rozvoj kvality života v obci ako sídla aj ako komunity by stagnoval, existujúce zdroje by boli vyčerpané v krátkom čase, prípadne by ich využívanie bolo na hranici toho, čo dokážu ešte ponúknuť v potrebnej kvalite a rozsahu. Uvedené sa týka technickej i sociálnej infraštruktúry, služieb a kvality vzdelávania, ale taktiež životného prostredia – keďže by sa neimplementovali opatrenia na jeho ochranu.

## 2.4 STROM PROBLÉMOV

Oblasť ľudských zdrojov	Oblasť technickej infraštruktúry	Environmentálna oblasť
Absencia poskytovania celoročných sociálnych služieb pre seniorov /prípadne zdravotne znevýhodnených	Nedostatočná bezpečnosť chodcov a účastníkov cestnej premávky	Nedostatočná ochrana vôd na území obce
Chýbajúci systém dobrovoľníctva v jednotlivých oblastiach života obce	Nedostatočná bezpečnosť a kvalita služieb poskytovaných vo verejných budovách	Nedostatočná prevádzková kapacita obce pre činnosti súvisiace s nakladaním s odpadmi obci a verejných priestranstvách v obci
Nedostatočná podpora zamestnanosti ťažko zamestnateľných a zdravotne znevýhodnených obyvateľov obce	Nedostatočná vybavenosť obce v oblasti športu a voľnočasových aktivít	Nedostatočné využitie funkcií zelene (okrem estetickéj a produkčnej)
Chýbajúce športové podujatia pre podporu komunitného života v obci	Nedostatočná bezpečnosť obyvateľov obce a ich majetku pri miestnom potoku	Nedostatočne využitý potenciál obce pre rozvoj turizmu a cestovného ruchu
Nedostatočná úroveň podmienok pre rozvoj športu	Nevyhovujúci stav majetkovo-právnych vzťahov obce	
Chýbajúca ponuka neformálneho vzdelávania v obci	Nedostatočná bezpečnosť detí a žiakov	
Nedostatočné personálne zabezpečenie oblasti rozvoja kultúry	Zlý stav komunikácií vedúcich do obce aj z obce	
Chýbajúca ponuka kultúrneho podujatia pre publikum mladého diváka a publikum duchovnej piesne	Absencia kanalizačnej siete a ČOV	
Klesajúci záujem žien a mládeže o šport		

Obec Stebnícka Huta sa nachádza v Prešovskom kraji. Prešovský kraj je charakterizovaný ako priemyselno-poľnohospodársky región s významným zastúpením služieb. Z hľadiska štruktúry priemyslu patria k najvýznamnejším priemyselným odvetviam potravinársky, chemický, strojársky, odevný, textilný, drevospracujúci, elektrotechnický a farmaceutický priemysel. Ťažký priemysel naopak v kraji nemá zastúpenie.

Prešovský kraj disponuje rozsiahlym prírodným, kultúrnym a spoločenským potenciálom pre využitie v cestovnom ruchu. Miera jeho využívania pre cestovný ruch je významne rozdielna v jednotlivých častiach kraja a súčasne dochádza k postupnému zániku niektorých atraktivít (hlavne kultúrnych a prírodných pamiatok) z rôznych dôvodov (prírodné katastrofy, iné hospodárske záujmy, chátranie objektov, vandalizmus a i.). Potenciál rozvoja cestovného ruchu v Prešovskom kraji je významným faktorom rozvoja kraja.



Je potrebné vnímať aj negatíva Prešovského kraja, v ktorom sa obec Stebnícka Huta nachádza. Prešovský kraj má dlhodobo najnižšiu úroveň makroukazovateľov ako sú hrubý domáci produkt v bežných cenách na obyvateľa a hrubá pridaná hodnota na jedného obyvateľa zo všetkých samosprávnych krajov na Slovensku. Nie je vybudované diaľničné prepojenie kraja s inými regiónmi. Prepojenie kraja s hlavným mestom SR Bratislava je preťažené a nekvalitné, o čom svedčí aj vysoký počet dopravných nehôd. Nevyhovujúce je aj severo-južné prepojenie Prešovského kraja smerom na hranicu s Poľskou republikou a Maďarskou republikou. Nedostatočne rozvinutá štruktúra ciest je príčinou zhoršenia rozvojových možností v kraji.

## 2.5 VÝSTUPY SWOT ANALÝZ

SWOT analýza dokáže výstižne a objektívne charakterizovať slabé a silné stránky obce, príležitosti aj ohrozenia. Silné stránky obce majú pozitívny vplyv na rozvoj obce, zahŕňajú v sebe rôzne konkurenčné výhody pre rozvoj v danom území. Slabé stránky majú nepriaznivý vplyv na rozvoj obce v danom regióne. Príležitosti sú pozitívne vplyvy v danom území a ohrozenia zasa negatívne.

### 2.5.1 Oblasť zdravotníctva a sociálnych vecí

SILNÉ STRÁNKY	SLABÉ STRÁNKY
<p><b>PLÁNOVANIE</b></p> <ul style="list-style-type: none"> <li>• Vypracovaný PHRSR obce Stebnícka Huta</li> </ul> <p><b>ZDRAVOTNÍCTVO</b></p> <ul style="list-style-type: none"> <li>• Dostupnosť zdravotnej a sociálnej starostlivosti (Zborov, Bardejov, Prešov)</li> </ul> <p><b>SOCIÁLNE SLUŽBY</b></p> <ul style="list-style-type: none"> <li>• Obec poskytuje základné sociálne poradenstvo</li> <li>• Využívanie opatrení aktívnej politiky trhu práce (aktivačné) pre nezamestnaných</li> <li>• Obec vykonáva inštitút osobitného príjemcu pre poberateľov dávok v hmotnej núdzi</li> </ul> <p><b>KOMUNITNÝ ŽIVOT, SLUŽBY A ZÁZEMIE</b></p> <ul style="list-style-type: none"> <li>• Kultúrne a spoločenské podujatia,</li> </ul> <p><b>Fungujúce služby pre cieľovú skupinu</b></p> <ul style="list-style-type: none"> <li>• Obecná knižnica</li> </ul> <p><b>DEMOGRAFIA</b></p> <ul style="list-style-type: none"> <li>• Migračný a prirodzený prírastok obyvateľstva,</li> <li>• Silné zastúpenie ľudí v produktívnom veku,</li> <li>• Flexibilita a mobilita obyvateľov dochádzajúcich za prácou</li> </ul>	<p><b>ZDRAVOTNÍCTVO</b></p> <ul style="list-style-type: none"> <li>• Chýbajúci Územný plán obce Stebnícka Huta</li> <li>• Chýbajúce prístrojové a technické vybavenie (napr. AED defibrilátor)</li> </ul> <p><b>SOCIÁLNA OBLASŤ</b></p> <ul style="list-style-type: none"> <li>• Chýbajúce zariadenie sociálnych služieb pre seniorov a ZŤP v obci</li> <li>• Nevyužívanie možností dobrovoľníckej služby/ absolventskej praxe pre prácu v sociálnej oblasti</li> <li>• Nefungujúca dobrovoľnícka činnosť rodičov a detí</li> <li>• Slabá dobrovoľnícka činnosť obyvateľov obce</li> <li>• Nízke príjmy seniorov - slabá schopnosť platiť za poskytovanie sociálnych služieb</li> <li>• Chýbajúci sociálny/ obecný podnik, chránená dielňa, chránené miesto</li> <li>• Obmedzený rozpočet obce pre vyplatenie jednorazových príspevkov obce</li> <li>• Nedostatok finančných prostriedkov na rozšírenie a vykonávanie sociálnych služieb</li> <li>• Nízky príjem občanov v hmotnej núdzi</li> <li>• Nedostatok pracovných príležitostí v okolí</li> <li>• Nedostatočné vedomosti o ochoreniach a úrazoch seniorov</li> </ul>

	<p><b>KOMUNITNÉ ZÁZEMIE</b></p> <ul style="list-style-type: none"> <li>• Absencia potravín, pohostonstva, pošty</li> <li>• Chýbajúci obecný park s ihriskovou súčasťou pre mamičky s deťmi a ostatnými športoviskami</li> <li>• Chýbajúce podmienky a zázemie pre voľnočasové aktivity mládeže,</li> <li>• Nedostatočná ponuka a dostupnosť športovísk (cyklochodník)</li> <li>• Absencia Komunitného centra</li> <li>• Nedostupnosť telocvične</li> <li>• Nedostatočná bezbariérovosť sociálneho prostredia komunity a jeho prvkov (miestna knižnica, obecný úrad, sála KD)</li> </ul> <p><b>Nefungujúce služby pre cieľovú skupinu</b></p> <ul style="list-style-type: none"> <li>• Polícia v obci</li> </ul> <p><b>BEZPEČNOSŤ</b></p> <ul style="list-style-type: none"> <li>• Absencia kamerového systému v obci</li> </ul>
<b>PRÍLEŽITOSTI</b>	<b>OHROZENIA</b>
<ul style="list-style-type: none"> <li>• Legislatívna i finančná podpora nových foriem sociálnych služieb pre jednotlivé cieľové skupiny</li> </ul>	<ul style="list-style-type: none"> <li>• Legislatívne zmeny – zák.o soc.službách</li> <li>• Demografická krivka (stárnutie) – odliv mladých z regiónu</li> <li>• Epidémie v dôsledky zmeny klímy – prinášajúce nové ohrozenia</li> <li>• Rozpad spoločenských, komunitných, rodinných vzťahov</li> </ul>

### 2.5.2 Oblasť vzdelávania

<b>SILNÉ STRÁNKY</b>	<b>SLABÉ STRÁNKY</b>
<p><b>VYBAVENIE / PRIESTORY</b></p> <ul style="list-style-type: none"> <li>• Obecná knižnica s dostatočným knižničným fondom</li> <li>• Hasičská zbrojnica</li> <li>• Multifunkčné ihrisko</li> </ul>	<p><b>PROSTREDIE</b></p> <ul style="list-style-type: none"> <li>• Absencia MŠ a ZŠ</li> <li>• Absencia detského ihriska</li> <li>• Absencia Workoutového ihriska</li> <li>• Absencia Outdoorového ihriska</li> </ul> <p><b>VYBAVENIE / PRIESTORY</b></p> <ul style="list-style-type: none"> <li>• Chýba dopravné ihrisko,</li> <li>• Chýbajúce zázemie pre žiakov po vyučovaní (neformálne) – klubovňa</li> <li>• Neexistujúce neformálne vzdelávanie dospelých</li> </ul>
<b>PRÍLEŽITOSTI</b>	<b>OHROZENIA</b>
<ul style="list-style-type: none"> <li>• Získanie finančných prostriedkov z rôznych fondov, dotácií, ŠR</li> </ul>	<ul style="list-style-type: none"> <li>• Demografická krivka</li> </ul>

### 2.5.3 Oblasť kultúry, kultúrneho dedičstva a spoločenského života

SILNÉ STRÁNKY	SLABÉ STRÁNKY
<p><b>KULTÚRNE SPOLKY / ĽUDSKÝ POTENCIÁL</b></p> <ul style="list-style-type: none"> <li>• DHZ Stebnícka Huta,</li> <li>• DHZO Stebnícka Huta</li> <li>• ZO JDS Stebnícka Huta,</li> <li>• Urbarská spoločnosť pozemkové spoločenstvo Lazy Stebnícka Huta</li> <li>• poľovnícke združenie Magura</li> <li>• včelár: Ján Zbreha</li> </ul> <p><b>KULTÚRNE VÝSTUPY - PODUJATIA</b></p> <ul style="list-style-type: none"> <li>• Historické dedičstvo- Rímskokatolícky kostol Mena Panny Márie (1853)</li> <li>• www.stebnickahuta.sk,</li> <li>• Deň obce, Jánska vatra, posedenie so seniormi, Mikulaš, súťaž o najkrajší výtvar so snehu, najkrajšia veľkonočná dekorácia, trokráľový výstup k prameňu potoka Rosucká voda</li> </ul> <p><b>PODMIENKY:</b></p> <ul style="list-style-type: none"> <li>• Existencia kultúrneho domu</li> </ul>	<p><b>KULTÚRNE VÝSTUPY – PODUJATIA</b></p> <ul style="list-style-type: none"> <li>• Chýbajúce inovatívne kultúrne aktivity v obci</li> <li>• Chýbajúce kultúrne podujatia pre mladého diváka</li> <li>• Chýba kultúrny záber pre publikum duchovnej a cirkevnej piesne</li> <li>• vedenie obecnej kroniky</li> </ul> <p><b>PODMIENKY:</b></p> <ul style="list-style-type: none"> <li>• Nedostatočne technicky vybavený kultúrny dom</li> <li>• Chýbajúci náučný chodník</li> <li>• Nedostatočná prezentácia a rozvoj tradičných remesiel</li> <li>• Nevyužitie autobusové zastávky pre propagáciu obce (bannery)</li> <li>• Chýbajúci informačný vstup do obce: propagácia</li> <li>• Absencia kultúrneho a turistického centra</li> <li>• Chýbajúci prírodný amfiteáter.</li> </ul>
PRÍLEŽITOSTI	OHROZENIA
<ul style="list-style-type: none"> <li>• Získanie finančných prostriedkov z rôznych fondov, dotácií, ŠR</li> <li>• podpora vzniku nových pracovných miest v cestovnom ruchu - využitie prírodného a turistického potenciálu obce - využitie historického potenciálu obce</li> </ul>	

### 2.5.4 Oblasť športu

SILNÉ STRÁNKY	SLABÉ STRÁNKY
<p><b>ŠPORTOVÉ SPOLKY / ŠPORTOVCI</b> DHZ Stebnícka Huta</p> <p><b>ŠPORTOVÉ PODMIENKY</b> Hasičská zbrojnica Multifunkčné ihrisko</p>	<p><b>ŠPORTOVÉ SPOLKY / ŠPORTOVCI</b></p> <ul style="list-style-type: none"> <li>• Chýba ponuka pre všetky generácie v rámci rekreačného športu</li> </ul> <p><b>ŠPORTOVÉ PODMIENKY</b></p> <ul style="list-style-type: none"> <li>• Chýbajúce športoviská /futbalové ihrisko, detské ihrisko, workoutové ihrisko, outdoorové ihrisko.</li> </ul> <p><b>ŠPORTOVISKÁ</b></p> <ul style="list-style-type: none"> <li>• Chýbajúca viacúčelová hala</li> <li>• Chýbajúce voľnočasové doplnkové športové vybavenie (detské zázemie - preliezky, tréningová plocha za brámkami...) (skate / trail park)</li> <li>• Chýbajúce cykloturistické chodníky a</li> </ul>

	<p>prepojenie s okolitými obcami</p> <ul style="list-style-type: none"> <li>• Chýbajúca turistická infraštruktúra: verejné toalety, oddychová zóna (s občerstvením), smerovníky v obci, náučný chodník</li> <li>• Chýbajúce netradičné športy a športoviská - chýbajúci skate park /trailová dráha/ bike cross, cestný beh, orientačný beh</li> <li>• Chýbajúce nenáročné športové plochy na periférii obce (voľnočasové aktivity) – majetkové pomery (analýza počtu mladých rodín a detí)</li> <li>• Chýbajúce dopravné ihrisko, outdoorové ihrisko</li> </ul>
<b>PRÍLEŽITOSTI</b>	<b>OHROZENIA</b>
<ul style="list-style-type: none"> <li>• Vytváranie partnerstiev susedných obcí k budovaniu cykloturistických chodníkov</li> </ul>	<ul style="list-style-type: none"> <li>• Zlé poveternostné podmienky pre rozvoj zimných športov</li> </ul>

### 2.5.5 Oblasť technickej infraštruktúry

<b>SILNÉ STRÁNKY</b>	<b>SLABÉ STRÁNKY</b>
<p><b>BUDOVY</b></p> <ul style="list-style-type: none"> <li>• Existujúca budovy ZŠ, Kultúrny dom, Hasičská zbrojnica, Dom smútku</li> </ul> <p><b>ROZHLAS, TELEFÓN, INTERNET, OSVETLENIE,</b></p> <ul style="list-style-type: none"> <li>• 100 % pokrytie obecný rozhlasom,</li> <li>• 100 % pokrytie pevnou telekomunikačnou sieťou,</li> <li>• 100 % pokrytie mobilnej telekomunikačnej siete (Slovak Telekom)</li> <li>• 100 % pokrytie internetovými sieťami,</li> <li>• Dobrá úroveň elektrosietí,</li> <li>• Čiastočné vybudovanie optického kábla</li> </ul> <p><b>PLYNOFIKÁCIA</b></p> <ul style="list-style-type: none"> <li>• existencia dodávky plynu v obci</li> </ul> <p><b>BYTOVÁ ZÁSTAVBA</b></p> <ul style="list-style-type: none"> <li>• Rozvinutá individuálna bytová výstavba</li> </ul>	<p><b>ÚZEMNÝ PLÁN</b></p> <ul style="list-style-type: none"> <li>• Potreba spracovania územného plánu vymedzujúceho nové lokality pre individuálnu výstavbu a doplnenie občianskej vybavenosti</li> </ul> <p><b>VODOVOD</b></p> <ul style="list-style-type: none"> <li>• Vybudovaný vlastný vodovod v celom zastavanom území obce</li> </ul> <p><b>KANALIZÁCIA a ČOV</b></p> <ul style="list-style-type: none"> <li>• Chýba PD na kanalizáciu a ČOV</li> <li>• Potreba riešenia splaškovej vody s rodinných domov</li> </ul> <p><b>MIESTNE KOMUNIKÁCIE</b></p> <ul style="list-style-type: none"> <li>• Zlý technický stav miestnych komunikácií</li> <li>• Zlý technický stav mostov v obci</li> <li>• Chýbajúci chodník a osvetlenie pohrebiska v obci</li> </ul> <p><b>POZEMKY</b></p> <ul style="list-style-type: none"> <li>• Nevysporiadané pozemky pod cestami – parkoviskom</li> <li>• Nedobudované miestne komunikácie</li> <li>• Chýbajúce odvodnenie ulíc</li> <li>• Nedostatok voľných obecných pozemkov - chýbajúce pozemky vo vlastníctve obce /pre zberné miesto odpadu, športoviská</li> </ul>

	<p><b>BUDOVY</b></p> <ul style="list-style-type: none"> <li>• Rekonštrukcia Domu smútku,</li> <li>• Potreba výstavby amfiteátru,</li> <li>• Garáž na uskladnenie komunálnej techniky,</li> <li>• Bytový dom pre mladé rodiny,</li> </ul> <p><b>ROZHLAS, INTERNET, OSVETLENIE, KAMEROVÝ SYSTÉM</b></p> <ul style="list-style-type: none"> <li>• Zlý technický stav verejného osvetlenie</li> <li>• Zlý technický stav obecného rozhlasu</li> <li>• Chýbajúci komplexný kamerový systém v obci</li> <li>• Absencia kompletného pokrytia optickým káblom v obci</li> </ul> <p><b>ŠPORTOVISKÁ a VOĽNOČASOVÉ ZÓNY</b></p> <ul style="list-style-type: none"> <li>• Chýbajúce športoviská, detské ihrisko, futbalové ihrisko, outdoorové ihrisko, workoutové ihrisko</li> </ul> <p><b>PROTIPOVODŇOVÉ OPATRENIA</b></p> <ul style="list-style-type: none"> <li>• Chýbajúce udržiavacie práce na protipovodňových opatreniach na okolitých prítokoch, potreba výstavby hrádze, malej vodnej nádrže s poldrami, regulácie potoka</li> </ul> <p><b>DOPRAVA:</b></p> <ul style="list-style-type: none"> <li>• Stará autobus. zastávka</li> </ul> <p><b>CYKLODOPRAVA</b></p> <ul style="list-style-type: none"> <li>• Absencia cyklochodníkov</li> </ul> <p><b>TURISTICKÁ INFRAŠTRUKTÚRA</b></p> <ul style="list-style-type: none"> <li>• Absencia Turisticko-informačného centra v obci</li> <li>• Chýbajúce turistické značenie v obci</li> <li>• Chýbajúce smerovníky v obci</li> <li>• Chýbajúca turistická infraštruktúra: verejnú toalety, oddychová zóna (s občerstvením)</li> <li>• Chýbajúce odpadkové koše v obci</li> <li>• fotovoltická nabíjačka pre elektrobicykle</li> </ul> <p><b>OSTATNÉ</b></p> <ul style="list-style-type: none"> <li>• Chýbajúci nízkokapacitný zberný dvor</li> </ul>
<b>PRÍLEŽITOSTI</b>	<b>OHROZENIA</b>
<ul style="list-style-type: none"> <li>• Podpora investícií z externých zdrojov Inovácie (finančne dostupné) v oblasti TI</li> </ul>	<ul style="list-style-type: none"> <li>• Zmena klimatických podmienok spolu s dôsledkami na stave TI Prírodné katastrofy (povodne)</li> </ul>

### 2.5.6 Environmentálna oblasť

SILNÉ STRÁNKY	SLABÉ STRÁNKY
<p><b>VODA</b></p> <ul style="list-style-type: none"> <li>• Vodný tok tečúci cez obec- Rosucká voda</li> </ul> <p><b>AKTÉRI V OBLASTI ŽP</b></p> <ul style="list-style-type: none"> <li>• Stavebný úrad s kompetenciami pre oblasť ŽP, stavebného poriadku a dopravy</li> </ul> <p><b>ODPAD</b></p> <ul style="list-style-type: none"> <li>• Fungujúci systém separovaného zberu - vrecového (zmiešané plasty, PET fľaše, papier, sklo, tetrapaky, elektroodpad, nebezpečný odpad)</li> <li>• 100% kompostovanie domácností v obci (kompostovacie nádoby v každej domácnosti)</li> <li>• Obec zabezpečuje vývoz veľkokapacitných kontajnerov</li> </ul>	<p><b>VODA</b></p> <ul style="list-style-type: none"> <li>• Nevybudovaná kanalizačná sieť v obci</li> <li>• Chýbajúca kontrola vývozu a likvidácie splaškových vôd z domácich žump</li> <li>• 80 % domácností má žumpy (využívané)</li> <li>• Vypúšťanie splaškových vôd do priľahlých plôch rodinných domov a do dažďovej kanalizácie</li> <li>• Nevysporiadané pozemky vodných tokov</li> <li>• Neupravené koryto miestneho potoka- Topľa</li> <li>• Chýbajúca realizácia protipovodňových opatrení (úprava koryta, hrádzka, úprava brehových násypov na miestnom potoku- Topľa)</li> <li>• Vybudovanie malej vodnej nádrže s poldrami.</li> <li>• Chýbajúci dokument – mapa povodňového ohrozenia (hladinového režimu toku s vypočítaním hladiny Q100 ročnej veľkej vody alebo realizácie protipovodňových opatrení)</li> </ul> <p><b>INFRAŠTRUKTÚRA</b></p> <ul style="list-style-type: none"> <li>• chýbajúca verejná kanalizácia, vodovod a ČOV</li> </ul> <p><b>ODPADY</b></p> <ul style="list-style-type: none"> <li>• Chýba oficiálne obecné kompostovisko s vybavením – technológiou (pozemok, domáce kompostovanie, komunitné kompostovanie)</li> <li>• Chýba zberný dvor</li> <li>• Sezónne spaľovanie bioodpadu (občasné spaľovanie odpadu v rámci vykurovania)</li> <li>• Opakujúce sa začínajúce malé čierne skládky</li> <li>• Chýbajúce nádoby na separovaný zber na verejných priestranstvách v obci</li> </ul> <p><b>OVZDUŠIE</b></p> <ul style="list-style-type: none"> <li>• Zvyšujúci sa počet domácností vykurovaných tuhým palivom</li> <li>• Chýbajúce protihlukové opatrenia, proti výparom / zápachom – výsadba zelených pásov</li> </ul>

	<p><b>DOPRAVA</b></p> <ul style="list-style-type: none"> <li>• Nárast individuálnej dopravy</li> <li>• Parkovanie na zelených plochách a obecných komunikáciách</li> <li>• Chýbajúci cyklochodník mimo obce</li> <li>• Chýbajúca infraštruktúra pre cyklistov</li> </ul>
<b>PRÍLEŽITOSTI</b>	<b>OHROZENIA</b>
<ul style="list-style-type: none"> <li>• Spoločné riešenia problémových oblastí na úrovni mikroregiónu (RIUS, UMR, MAS Horná Topľa)</li> <li>• Dôkladne vykonávané kompetencie subjektov verejnej a štátnej správy na úseku ŽP</li> </ul>	<ul style="list-style-type: none"> <li>• Legislatíva zaťažujúca obce</li> <li>• Legislatíva benevolentná voči znečisťovateľom ŽP</li> <li>• Prírodné katastrofy (povodne)</li> <li>• Zmena klimatických podmienok spolu s dôsledkami</li> </ul>

### 2.5.7 Oblasť turizmu a cestovného ruchu

<b>SILNÉ STRÁNKY</b>	<b>SLABÉ STRÁNKY</b>
<p><b>LOKALITA, PROSTREDIE</b></p> <ul style="list-style-type: none"> <li>• Dobré prírodné dispozície pre návštevnosť obce</li> <li>• Prírodný a kultúrno-historický potenciál obce (Rímskokatolícky kostol Mena Panny Márie postavený v roku 1853, Pamätná tabuľa na budove obecného úradu z druhej svetovej vojny, Jeden kríž v chotári,</li> <li>• Dobrá poloha obce</li> <li>• Dobrá dopravná dostupnosť (cestná)</li> <li>• kvalita životného prostredia</li> <li>• vhodné turistické podmienky</li> <li>• podmienky pre poľovníctvo</li> </ul>	<ul style="list-style-type: none"> <li>• Slabá informovanosť turistov /navigačné turistické tabule, rozchodník/</li> <li>• Neexistencia mikroinfraštruktúry k rozvoju CR (rozchodník, verejné WC, odpadkové koše, detské ihrisko, náučný chodník )</li> <li>• Nedostatočný počet turistov (ktorý by vyvolal podnikateľský zámer v oblasti CR)</li> <li>• Nevysporiadané vlastnícke vzťahy k pozemkom a budovám</li> <li>• Nedostatočná propagácia obce</li> <li>• Nevyužívaná on line reklama</li> <li>• Nerozvinutá agroturistika (predaj z dvora, trhovisko,...)</li> <li>• Chýbajúce atrakcie v obci na udržanie turistov v obci (požičovňa bicyklov...)</li> <li>• Chýbajúce možnosti ubytovania a stravovania</li> <li>• Chýba sieť služieb cestovného ruchu</li> </ul>
<b>PRÍLEŽITOSTI</b>	<b>OHROZENIA</b>
<ul style="list-style-type: none"> <li>• rozšírenie ponuky pre cestovný ruch</li> <li>• rozšírenie ponuky ubytovacích a reštauračných zariadení</li> <li>• vytvorenie vodnej nádrže</li> <li>• výstavba regulácie potoka</li> <li>• rozšírenie cezhraničnej spolupráce</li> <li>• výstavba amfiteátra</li> <li>• výstavba multifunkčného ihriska</li> <li>• vybudovanie vyhliadkovej veže</li> <li>• rekonštrukcia kultúrneho domu, oprava pódia, zateplenie, rekonštrukcia WC</li> <li>• výstavba miestneho parku v obci</li> </ul>	<ul style="list-style-type: none"> <li>• Slabý záujem turistov o turistiku v tomto regióne</li> <li>• Nedostatok finančných prostriedkov na údržbu športovísk a rekreačných objektov</li> <li>• náročné získavanie finančných zdrojov a podpôr</li> <li>• nízka kvalita poskytovaných služieb</li> <li>• zhoršujúci sa stav životného prostredia všeobecne</li> </ul>

### 3 ROZVOJOVÁ STRATÉGIA OBCE

Presun kompetencií na nižšie samosprávne celky v rámci reformy verejnej správy na základe Zákona č. 416/2001 Z. z. o prechode niektorých pôsobností z orgánov štátnej správy na obce a vyššie územné celky, vo svojom článku I § 2 definuje prechod určitých kompetencií do pôsobností obce. Na úseku regionálneho rozvoja prešli do pôsobnosti obcí nasledujúce kompetencie:

- vykonávanie stratégie regionálneho rozvoja,
- vypracúvanie programov hospodárskeho a sociálneho rozvoja,
- koordinovanie spolupráce právnických osôb pri vypracúvaní programov rozvoja obcí.

Na zákon č. 416/2001 Z. z. nadväzuje zákon č. 539/2008 Z. z. o podpore regionálneho rozvoja, ktorý stanovuje základnú štruktúru Programu hospodárskeho rozvoja a sociálneho rozvoja obce. Ten pozostáva z analýzy hospodárskeho a sociálneho prostredia obce, ustanovenia základných smerov jej rozvoja v podobe priorít, opatrení a projektových zámerov. Je to strednodobý rozvojový dokument obce, ktorý je vypracovaný v súlade s cieľmi a prioritami ustanovenými v národnej stratégii a zohľadňujúci ciele a priority ustanovené v programe hospodárskeho rozvoja a sociálneho rozvoja vyššieho územného celku, na území ktorého sa obec nachádza.

Regionálna politika predstavuje aktívne ovplyvňovanie a koordináciu hospodárskych procesov v územných častiach štátu alebo väčšieho ekonomického priestoru. Snaží sa o ovplyvňovanie rozvoja veľkých územných celkov danej krajiny. Jej účastníkmi sú: štát a jeho orgány, ministerstvá a samosprávy územných celkov. V rámci regiónov vykonávajú vlastnú politiku rozvoja územia obce, ktoré pri tom využívajú princípy územného regionálneho marketingu.

V podmienkach malých obcí, ktorým chýbajú investície a hospodárstvo je rozvinuté na nízkej úrovni, sú tieto kompetencie jednou z možností ako naštartovať trvalo udržateľný rozvoj a využitie miestnych (historických, kultúrnych a prírodných) zdrojov rozvoja na posilnenie a rozvoj hospodárstva, sociálnej a kultúrnej základne, na vznik nových podnikateľských aktivít a pracovných príležitostí, čím sa dosiahnu vyššie príjmy, na základe čoho sa zlepší kvalita života obyvateľstva.

Plán hospodárskeho rozvoja a sociálneho rozvoja obce Stebnícka Huta je programový dokument vypracovaný na obdobie siedmich rokov, v ktorom sú jasne vymedzené hlavné problémy, ktoré sú pre hospodársky a sociálny rozvoj územia spoločné a vytýčenie opatrení, prispeje k riešeniu týchto problémov.

Cieľom Plánu bolo sformulovať takú predstavu o smerovaní obce, ktorá vyjadruje ekonomické a sociálne záujmy jej občanov a je v súlade so strategickými cieľmi a prioritami štátu, vyššieho územného celku, záujmami ochrany prírodného, historického a kultúrneho dedičstva. Je v súlade aj s princípmi vytvoriť atraktívnu a bezpečnú obec s dobrým životným prostredím. Jeho poslaním je zabezpečiť kontinuitu rozvoja obce bez ohľadu na politickú príslušnosť štatutárneho zástupcu obce a obecného zastupiteľstva.

Plán je otvorený dokument, ktorý by sa mal pravidelne písomne dopĺňať a aktualizovať, podľa vopred stanovených pravidiel, potrieb obyvateľov obce, jeho návštevníkov a potenciálnych investorov, s cieľom v maximálnej možnej miere zvýšiť životnú úroveň obyvateľov obce a uspokojiť ich potreby a požiadavky.

Rozvojová stratégia je vypracovaná v súlade s prioritami Pozičného dokumentu Európskej komisie k Partnerskej dohode a programom SR na roky 2021 – 2027. Pozičný



dokument predkladá pohľad Európskej komisie na identifikáciu hlavných rozvojových potrieb a výber tematických priorít, ktoré by mali byť financované v rámci fondov Spoločného strategického rámca EÚ v podmienkach SR a vytvára základ pre proces negociácií s Európskou komisiou k Partnerskej dohode a programom SR na roky 2021 - 2027, ako hlavného programového dokumentu na nové programové obdobie. Podľa analýzy Európskej komisie sa Slovensku v súčasnosti ekonomike darí, ale zaostáva v oblastiach, ktoré sú kľúčové pre budúci rast a to najmä – kvalita verejnej správy; vzdelávanie, veda, výskum, inovácie; vyrovnávanie regionálnych rozdielov a kvalita životného prostredia. Ďalšími dôležitými výzvami zostávajú: starnutie populácie, automatizácia, robotizácia a digitalizácia.

Dôležitým prvkom reformy politiky súdržnosti EÚ je koncentrácia zdrojov z budúcich fondov EÚ na obmedzené množstvo priorít s jasnými výsledkami. Fondy EÚ je potrebné nasmerovať na financovanie priorít s najväčším potenciálom rastu, viac využívať návratné finančné zdroje a národné financovanie. Z pohľadu Európskej komisie je najúčelnejšie využiť fondy Spoločného strategického rámca EÚ na podporu týchto oblastí:

V partnerskej dohode Slovenskej republiky na roky 2021 – 2027 sa uvádza, že v partnerskom procese identifikovaný návrh prioritných oblastí podpory v rámci 5 cieľov politiky súdržnosti zameriava intervencie z fondov politiky súdržnosti nasledovne:

1. **Inteligentnejšia a konkurencieschopnejšia Európa** – rozvoj a zlepšovanie výskumných a inovačných kapacít a využívanie pokročilých technológií; využívanie výhod digitalizácie pre občanov, podniky a vlády; posilnenie rastu a konkurencieschopnosti najmä MSP, vrátane produktívnych investícií; rozvoj zručností pre inteligentnú špecializáciu, priemyselnú transformáciu a podnikanie – ľudské zdroje pre inovatívne Slovensko a EÚ.
2. **Ekologickejšia, nízkouhlíková Európa** – energetická efektívnosť a zníženie emisií skleníkových plynov; podpora energie z obnoviteľných zdrojov energie; rozvoj inteligentných energetických systémov a sietí; adaptácia na zmenu klímy, prevencia rizík a odolnosti voči katastrofám; zlepšenie kvality vôd a stavu v zásobovaní vodou a čistení odpadových vôd; prechod na obehové hospodárstvo s dôrazom na odpadové hospodárstvo; zlepšenie ochrany prírody, krajiny, biodiverzity a ekosystémových služieb; zabezpečenie prieskumu, sanácie a monitorovania environmentálnych záťaží; zlepšenie kvality ovzdušia; podpora udržateľnej multimodálnej mestskej mobility.
3. **Prepojenejšia Európa** – cestná doprava; železničná doprava; vodná doprava; a to v členení na TEN-T (európske koridory) a mimo TEN-T (národná a regionálna infraštruktúra).
4. **Sociálnejšia Európa** – adaptabilný a prístupný trh práce; kvalitné inkluzívne vzdelávanie; záruka pre mladých; aktívne začlenenie a dostupné služby; potravinová a materiálna deprivácia; sociálne inovácie a experimenty.
5. **Európa bližšie k občanom** – budovanie administratívnych a analyticko-strategických kapacít miestnych a regionálnych orgánov; kvalitnejšie verejné politiky a otvorené vládnutie; prevencia negatívnych spoločenských javov a vytváranie bezpečného fyzického prostredia obcí, miest a regiónov; regionálna a miestna infraštruktúra pre pohybové aktivity a voľný čas; zlepšovanie manažmentu, služieb a infraštruktúry podporujúcich kultúrne dedičstvo, komunitný rozvoj a udržateľný cestovný ruch.

Obec Stebnícka Huta sa s týmito prioritami zhoduje, pretože aj obec v programovom období 2025 – 2032 plánuje realizovať projekty, ktoré naplňajú spomínané priority.

Cieľ politiky	Oblasť podpory
<b>Inteligentnejšia Európa</b>	<ul style="list-style-type: none"> <li>• Podpora opatrení na rozšírenie výskumných a inovačných kapacít a využívania pokročilých technológií,</li> <li>• Podpora budovania ľudských zdrojov vo výskume a vývoji,</li> <li>• Podpora budovania a modernizácie centrálnej infraštruktúry pre výskum a vývoj,</li> <li>• Podpora účasti slovenských subjektov v Európskom výskumnom a inovačnom priestore,</li> <li>• Podpora rozvoja digitálneho a údajového hospodárstva a digitálna transformácia širšej ekonomiky, výskum a vývoj a aplikovanie moderných technológií s cieľom zvyšovať inovatívnu výkonnosť Slovenska a eliminovanie negatívneho dopadu digitalizácie na spoločnosť,</li> <li>• Modernizácia poskytovania verejných služieb,</li> <li>• Podpora budovania inteligentných regiónov a miest,</li> <li>• Podpora digitálnej pripojiteľnosti,</li> <li>• Podpora malého a stredného podnikania,</li> <li>• Internacionalizácia malého a stredného podnikania,</li> <li>• Podpora sieťovania podnikateľských subjektov,</li> <li>• Podpora kvality terciárneho vzdelávania orientovaného na pracovný trh,</li> <li>• Digitálne a podnikateľské zručnosti</li> </ul>
<b>Ekologickejšia nízkouhlíková Európa</b>	<ul style="list-style-type: none"> <li>• Podpora opatrení na zlepšovanie energetickej efektívnosti a zníženia emisií skleníkových plynov,</li> <li>• Podpora využívania energie z obnoviteľných zdrojov,</li> <li>• Rozvoj inteligentných energetických systémov, sietí a uskladnenia mimo TEN-e,</li> <li>• Podpora adaptácie na zmenu klímy, prevencie rizík a odolnosti voči katastrofám</li> <li>• Zlepšenie kvality vôd a stavu v zásobovaní vodou a čistení odpadových vôd,</li> <li>• Prechod na obehové hospodárstvo s dôrazom na odpadové hospodárstvo,</li> <li>• Zlepšenie ochrany prírody, krajiny, biodiverzity a ekosystémových služieb,</li> <li>• Zabezpečenie prieskumu, sanácie a monitorovania environmentálnych záťaží</li> <li>• Zlepšenie kvality ovzdušia Podpora udržateľnej multimodálnej mestskej mobility</li> </ul>
<b>Prepojenejšia Európa</b>	<p>Cestná doprava</p> <ul style="list-style-type: none"> <li>• Dobudovanie diaľničných spojení TEN-T</li> <li>• Výstavba rýchlostných ciest</li> <li>• Modernizácia a výstavba ciest I. triedy vrátane modernizácie mostov</li> </ul> <p>Železničná doprava</p> <ul style="list-style-type: none"> <li>• Zlepšenie regionálnej dopravnej obslužnosti</li> <li>• Modernizácia železničnej infraštruktúry zaradenej do siete TENT a železničných uzlov</li> </ul> <p>Vodná doprava</p> <ul style="list-style-type: none"> <li>• Podpora regionálnej železničnej dopravy</li> <li>• Modernizácia infraštruktúry vodnej dopravy zaradenej do TEN-T</li> <li>• Pomoc prevádzkovateľom plavidiel vnútrozemskej plavby pri</li> </ul>

	zavádzaní technológií ekologizácie plavidiel
<b>Sociálnejšia Európa</b>	<ul style="list-style-type: none"> <li>• Adaptabilný a prístupný trh práce</li> <li>• Kvalitné inkluzívne vzdelanie</li> <li>• Záruka pre mladých</li> <li>• Aktívne začlenenie a dostupné služby</li> <li>• Potravinová a materiálna deprivácia</li> <li>• Sociálne inovácie a experimenty</li> </ul>
<b>Európa bližšie k občanom</b>	<ul style="list-style-type: none"> <li>• Budovanie administratívnych a analyticko-strategických kapacít miestnych a regionálnych orgánov</li> <li>• Prevencia negatívnych spoločenských javov a vytváranie bezpečného fyzického prostredia obcí, miest a regiónov</li> <li>• Regionálna a miestna infraštruktúra pre pohybové aktivity a voľný čas</li> <li>• Zlepšovanie manažmentu, služieb a infraštruktúry podporujúcich kultúrne dedičstvo, komunitný rozvoj a udržateľný cestovný ruch</li> </ul>
<b>Fond spravodlivej transformácie (FST)</b>	Umožniť regiónom a ľuďom riešiť sociálne, zamestnanecké, hospodárske a environmentálne vplyvy prechodu k cieľu Únie v oblasti klímy a klimaticky neutrálneho hospodárstva do roku 2050 na základe Parížskej dohody

### Vzťah k iným strategickým dokumentom

Partnerská dohoda SR spolu s Programom hospodárskeho a sociálneho rozvoja obce Stebnícka Huta na roky 2025 – 2032 súvisí najmä s nasledujúcimi strategickými dokumentmi na medzinárodnej a národnej úrovni:

#### I. Medzinárodná úroveň

- Rámcový dohovor OSN o zmene klímy (1994)
- Kjótsky protokol k Rámcovému dohovoru OSN o zmene klímy (1997)
- Agenda 2030 pre udržateľný rozvoj
- Európska zelená dohoda, ktorá stanovuje plán opatrení s cieľom prechodu na plne klimaticky neutrálne hospodárstvo EÚ
- Európa 2020 Stratégia pre inteligentný a udržateľný rast podporujúci začlenenie
- Európska stratégia pre nízkoemisnú mobilitu
- Plán prechodu na konkurencieschopné nízkouhlíkové hospodárstvo do roku 2050
- Energetický plán do roku 2050
- Horizont Európa (2021 – 2027)
- LIFE (oblasť ochrany biodiverzity, prechodu na obehové hospodárstvo, adaptácie na zmenu klímy a podpory obnoviteľných zdrojov energie)
- Erasmus (oblasť rozvoja vzdelávania a odbornej prípravy zameraného na inteligentnú špecializáciu, priemyselnú transformáciu a podnikanie)

#### II. Národná úroveň:

- Program pre sociálnu zmenu a inovácie v oblasti zamestnanosti a sociálneho začleňovania
- Európsky pilier sociálnych práv Zelenšie Slovensko – Stratégia environmentálnej politiky Slovenskej republiky do roku 2030 (Envirostratégia 2030)
- Strategický plán rozvoja dopravy SR do roku 2030
- Akčný plán rozvoja elektromobility v Slovenskej republike
- Národná stratégia cyklistickej dopravy a cykloturistiky v Slovenskej republike

- Stratégia rozvoja cestovného ruchu do roku 2020
- Aktualizovaná národná stratégia ochrany biodiverzity do roku 2020
- Stratégia adaptácie Slovenskej republiky na zmenu klímy
- Národná stratégia trvalo udržateľného rozvoja
- Koncepcia ochrany prírody a krajiny do roku 2030
- Akčný plán pre životné prostredie a zdravie obyvateľov Slovenskej republiky
- Strategický rámec v oblasti starostlivosti o zdravie pre roky 2014 až 2030 Integrovaný národný energetický a klimatický plán na roky 2021 – 2030

PHRSR obce je vypracovaný v súlade s platnými dokumentami:

- Národná stratégia regionálneho rozvoja SR 2020/30, ktorá má za cieľ integrovaným a výsledkovo orientovaným prístupom k regionálnemu rozvoju a na základe využitia vnútorného potenciálu regiónov zvýšiť do roku 2030 adaptabilitu, konkurencieschopnosť a výkonnosť regiónov pri súčasnom zvyšovaní kvality života ich obyvateľov a pri rešpektovaní princípov trvalo udržateľného rozvoja;
- Stratégiou rozvoja cestovného ruchu do roku 2020, ktorá má za cieľ zvyšovať konkurencieschopnosť cestovného ruchu pri lepšom využívaní potenciálu, so zámerom vyrovnávania regionálnych disparít a tvorby nových pracovných príležitostí;
- Programom Zdravie 2020, ktorý má za cieľ výrazne zlepšiť zdravie obyvateľov, znížiť nerovnosti v oblasti zdravia, posilniť verejné zdravie a podporiť dialóg o zdraví naprieč ostatnými rezortmi;
- Stratégia Európa 2020, ktorej prioritou je dosiahnutie rastu, ktorý je: inteligentný – prostredníctvom efektívnejšieho investovania do vzdelávania, výskumu a inovácií; udržateľný – vďaka prechodu na nízko uhlíkové hospodárstvo a zameraniu sa na konkurencieschopné odvetvia priemyslu a inkluzívny – s veľkým dôrazom na tvorbu pracovných miest a zmiernenie chudoby;
- Globálny cieľ a špecifické ciele Plánu hospodárskeho rozvoja a sociálneho rozvoja obce Stebnícka Huta na roky 2025- 2032 konkrétne naplňajú celkový cieľ regionálneho rozvoja tým, že vytvorením tohto významného strategického dokumentu sa na miestnej úrovni vytvoria podmienky pre implementáciu projektov na zvýšenie vybavenosti územia zariadeniami občianskej infraštruktúry s ohľadom na zabezpečenie ich dostupnosti a kvality poskytovaných služieb. Projektové zámery realizované v súlade s PHRSR obce sú orientované na tvorbu strategických, politických, infraštruktúrnych a trhových podmienok, ktoré podpora úspešnosť a efektívnosť investícií malých a stredných podnikateľov a zvýšia konkurenčnú schopnosť obce.

PHRSR obce Stebnícka Huta je základným nástrojom obce, ktorý určuje smer jej napredovania, pre plnenie strednodobých a dlhodobých cieľov, ktoré umožnia vytvárať spoločný produkt, poskytujúci kvalitné podmienky pre život všetkých jej občanov a návštevníkov pri rešpektovaní Územného plánu obce.

Tento strategicky významný dokument, ktorý je zameraný na reálne potreby a možnosti obce, posilní regionálny rozvoj tým, že stanovil postupy podporujúce miestne iniciatívy. Zároveň pomôže zvýšiť absorpčnú kapacitu regiónu (t.j. schopnosť čerpať prostriedky z fondov Európskej únie) pomocou podpory aktivít regionálnych a lokálnych rozvojových organizácií a cestou podpory prípravy strategicky významných projektov, ktoré budú pripravené na implementáciu.

## 4 IMPLEMENTAČNÁ STRATÉGIA

### 4.1 PRIORITA Č. 1: PODPORA HOSPODÁRSKEHO RASTU OBCE

Pre realizáciu danej priority je potrebná finančná podpora. Výsledkom podpory by malo byť vytvorenie nových pracovných miest a rozvoj vidieckeho cestovného ruchu v obci a nárast zachovania kultúrneho dedičstva. V rámci Priority č.1 budú podporované dve opatrenia:

#### 4.1.1 Opatrenie 1.1: Podpora rozvoja malého a stredného podnikania

Cieľom opatrenia je vytvoriť v obci podmienky pre ďalší rozvoj malých a stredných podnikateľov, čo priamo ovplyvní zvýšenie zamestnanosti v obci.

Príjemcami pomoci budú malí a strední podnikatelia, živnostníci a občania obce, pre ktorých sa na základe vytvorených nových prevádzok vytvoria nové pracovné príležitosti. Realizačným orgánom aktivít Opatrenia 1.1 budú súkromní podnikatelia.

Aktivity:

- podpora budovania malých prevádzok, obchodných priestorov

Odporúčané projektové zámery:

- poskytovanie priestoru – nárast obchodných priestorov v obci

#### 4.1.2 Opatrenie 1.2: Budovanie a rekonštrukcia infraštruktúry cestovného ruchu

Cieľom opatrenia je zabezpečiť rozvoj podnikania v oblasti cestovného ruchu, čo nepriamo ovplyvní zvýšenie zamestnanosti v oblasti služieb.

Príjemcom pomoci bude obec, ktorá svojimi aktivitami, pri využití prírodného a kultúrneho potenciálu obce, vytvorí podmienky pre rozvoj cestovného ruchu, na základe čoho sa zlepšia služby poskytované návštevníkom obce a vytvoria sa nové pracovné príležitosti v oblasti služieb v cestovnom ruchu. Realizačným orgánom aktivít Opatrenia 1.2 bude obec.

Aktivity:

- rozvoj infraštruktúry cestovného ruchu

Odporúčané projektové zámery:

- zrekonštruované verejné priestranstvá, úprava zelene v rôznych častiach obce na relaxačné zóny doplnená o prvky drobnej architektúry dotvorí celkový ráz obce a zvýši jej atraktivnosť.
- vybudovanie cyklistickej cesty - zámer predpokladá vybudovanie cyklistickej trasy, čo podporí rozvoj športových aktivít pre obyvateľov obce všetkých vekových kategórií.
- vytvorenie turisticky zaujímavých objektov a budov v obci – rekonštrukcia starej sýpky (reštaurácia s ubytovaním)
- výstavba parkovísk pri spoločensky a turisticky zaujímavých miestach
- výstavba a rekonštrukcia turistických chodníkov, cyklochodníkov, náučných chodníkov, bežeckých tratí
- výstavba a rekonštrukcia oddychových miest s prístreškami, drobná architektúra, studničky, odpočívadlá
- výstavba, rekonštrukcia, modernizácia ubytovacích zariadení od 5 do 30 lôžok
- výstavba, rekonštrukcia, modernizácia reštauračných zariadení a stravovacích zariadení
- výstavba, dostavba, rekonštrukcia a modernizácia rekreačných, športových a relaxačných zariadení, centier a zón (bazény, sauna, fitness, masáže a pod.)
- výstavba, dostavba, rekonštrukcia a modernizácia zariadení doplnkových služieb (zábava, požičovne, suveníry, krajčírstvo, čistiareň, obchody a pod.)

- vytváranie podmienok na poskytovanie vzdelávania vytvorenie kongresových priestorov
- spolupráca zariadení cestovného ruchu v obci (tvorba produktov CR)
- spolupráca zariadení cestovného ruchu v okolitých obciach

## **4.2 PRIORITA Č. 2: ROZVOJ A OBNOVA OBCE**

Pre realizáciu opatrení danej priority je potrebná finančná podpora približne vo výške 9 000 000 Eur. Výsledkom podpory by malo byť zlepšenie stavu obecného majetku a miestnej infraštruktúry. Obec predpokladá niektoré zámery z tejto priority financovať v programovacom období 2024 - 2030 z Integrovaného regionálneho operačného programu a v rámci cezhraničnej spolupráce. V rámci sociálnej infraštruktúry sa bude obec uchádzať o získanie nenávratného finančného príspevku z Operačného programu Ľudské zdroje, zamestnanosť a inklúzia. Menšie investičné aktivity obec plánuje realizovať cez dotácie z ministerstiev a Prešovského samosprávneho kraja. V rámci Priority č. 2 budú podporované štyri opatrenia:

### **4.2.1 Opatrenie 2.1: Rozvoj lokálnej infraštruktúry**

Cieľom opatrenia je prostredníctvom rozvoja lokálnej infraštruktúry zvýšiť príťažlivosť obce pre jej obyvateľov a návštevníkov, čím sa zlepšia životné podmienky a zvýši sa kvalita života obyvateľov v obci.

Prijemcom pomoci bude obec, ktorá realizáciou opatrenia prispeje k zlepšeniu stavu miestnej infraštruktúry. Realizačným orgánom aktivít Opatrenia 2.1 bude obec a súkromní investori.

Aktivity:

- rekonštrukcia a budovanie technickej infraštruktúry v obci

Odporúčané projektové zámery:

- rekonštrukcia Domu smútku
- vybudovanie komunitného centra
- vybudovanie turistického a informačného centra
- rekonštrukcia kultúrneho domu
- vybudovanie prírodného amfiteátra
- zabezpečenie programového vybavenia obecného úradu
- rekonštrukcia a vybudovanie autobusových zastávok
- umiestnenie fotopascí na problematické územie
- vybudovanie kamerového systému - Jeho rozšírenie na ochranu majetku obce, obec plánuje realizovať s podporou finančných prostriedkov z dotácií v oblasti prevencie kriminality.
- rekonštrukcia a dobudovanie miestnych komunikácií – postupnou rekonštrukciou jednotlivých miestnych komunikácií v obci salepší celkový vzhľad obce a zníži sa negatívny vplyv dopravy na životné prostredie. V novovzniknutých častiach obce (IBV) potreba vybudovania miestnych komunikácií
- dobudovanie chýbajúcich chodníkov - v obci salepší celkový vzhľad obce a zvýši sa bezpečnosť chodcov.
- rekonštrukcia a výstavba mostov
- výstavba obecných bytov - vytvorí nové bytové možnosti v obci, čo zabráni odlivu mladých ľudí do miest a vytvorí sa možnosti získania vlastného bývania aj pre nízko príjmové skupiny obyvateľov.

#### **4.2.2 Opatrenie 2.2: Rozvoj sociálnej infraštruktúry**

Cieľom opatrenia je cez rozvoj sociálnej infraštruktúry poskytnúť seniorom v obci kvalitné služby v období, keď sú odkázaní na pomoc druhých. Podpora mladých rodín výstavbou nových rodinných domov a nájomných bytov.

Prijemcom pomoci bude obec, ktorá realizáciou opatrenia prispeje k zlepšeniu stavu obecného majetku v oblasti sociálnej infraštruktúry, čo vytvorí podmienky pre zabezpečenie pomoci odkázaným občanom. Realizačným orgánom aktivít Opatrenia 2.2 bude obec.

Aktivity:

- rozvoj sociálnej infraštruktúry vybudovaním denného centra pre seniorov a matky s deťmi
- vytváranie podmienok pre výstavbu rodinných domov a nájomných bytov

Odporúčané projektové zámery:

- vybudovanie denného centra pre plnoleté osoby odkázané na pomoc iných osôb, seniorov, matky s deťmi
- výstavba nájomných bytov
- inžinierske siete pre výstavbu nových rodinných domov
- zvyšovanie kapacity komunitných sociálnych služieb
- rozvoj terénnych a ambulantných sociálnych služieb
- zriadenie nových alebo rekonštrukcia a modernizácia existujúcich zariadení pre poskytovanie komunitných sociálnych služieb vrátane materiálno-technického vybavenia
- služby pre seniorov, pohybovo znevýhodnených a občanom odkázaným na pomoc (rozvoz stravy, sociálne poradenstvo a pod.)
- vybudovanie zdravotného strediska
- organizácia akcií a aktivít, zapájanie a podpora seniorov a osamelých obyvateľov
- podpora seniorských organizácií a spoluprác

#### **4.2.3 Opatrenie 2.3: Rozvoj kultúrnej infraštruktúry**

Cieľom opatrenia je cez rozvoj kultúrnej infraštruktúry zabezpečiť zachovanie ľudových tradícií, remesiel a kultúrneho dedičstva.

Prijemcom pomoci bude obec, ktorá realizáciou opatrenia prispeje k zlepšeniu stavu obecného majetku v oblasti kultúrnej infraštruktúry, čo umožní rozvoj kultúry v rôznych umeleckých smeroch v obci. Realizačným orgánom aktivít Opatrenia 2.3 bude obec.

Aktivity:

- rozvoj kultúrnej infraštruktúry rekonštrukciou kultúrnych zariadení

Odporúčané projektové zámery:

- vybudovanie Obecného múzea – vybudovaním objektu sa zabezpečí nárast lokalít kultúrneho dedičstva
- rekonštrukcia a oprava kultúrnych a historických pamiatok
- rekonštrukcia pamätihodností
- výstavba, rekonštrukcia, modernizácia a vybavenie kultúrnych zariadení

#### **4.2.4 Opatrenie 2.4: Rozvoj športovej infraštruktúry**

Cieľom opatrenia je cez rozvoj športovej infraštruktúry zabezpečiť aktívne trávenie voľného času deťom a mládeži a ostatným občanom obce zabezpečiť možnosť športového využitia po práci.

Príjemcom pomoci bude obec, ktorá realizáciou opatrenia prispeje k zlepšeniu stavu obecného majetku v oblasti športovej infraštruktúry a vytvorí športové podmienky pre všetky vekové kategórie obyvateľov obce. Realizačným orgánom aktivít Opatrenia 2.4 bude obec.

Aktivity:

- budovanie športovej infraštruktúry - športových zariadení a ihrísk

Odporúčané projektové zámery:

- výstavba futbalového ihriska, detského ihriska, outdoorového a workoutového ihriska – s narastajúcim počtom mladých rodín v obci je potrebné vytvárať aj priestory pre trávenie voľného času matkám s deťmi.
- výstavba, rekonštrukcia, modernizácia a vybavenie športových zariadení (ihriská, šatne, soc. zariadenia, posilňovne, fitness centrá, športové centrá a pod.)

#### **4.3 PRIORITA Č. 3: KVALITNÉ ŽIVOTNÉ PROSTREDIE NA VIDIEKU A ROZVINUTÁ ENVIRONMENTÁLNA INFRAŠTRUKTÚRA**

Pre realizáciu danej priority je potrebná finančná podpora približne vo výške 6 500 000 Eur. Výsledkom podpory by malo byť zavedenie rozšíreného separovaného zberu, kompostovania a protipovodňových opatrení. Na realizáciu zámerov Opatrenia 3.1 sa bude obec snažiť získať finančné prostriedky z Európskeho fondu regionálneho rozvoja so spolufinancovaním obce. Na realizáciu zámerov Opatrenia 3.2 sa obec pokúsi získať dotáciu aj z Environmentálneho fondu. V rámci Priority č. 3 budú podporované dve opatrenia:

##### **4.3.1 Opatrenie 3.1: Ochrana, zlepšenie a obnova životného prostredia**

Cieľom opatrenia je naplánovanými aktivitami dosiahnuť ozdravenie životného prostredia a hospodárnejšie nakladanie s odpadmi.

Príjemcom pomoci bude obec, ktorá na základe realizácie jednotlivých aktivít opatrenia zlepší životné podmienky obyvateľov obce. Realizačným orgánom aktivít Opatrenia 3.1 bude obec.

Aktivity:

- rozšírenie zložiek triedeného komunálneho odpadu a bioodpadu

Odporúčané projektové zámery:

- vybudovanie zberného dvora pre rozšírenie separovaného zberu na viac komodít - zmenší sa obsah tuhého komunálneho odpadu vyvázaného na skládku a znížia sa náklady obce na zabezpečenie tejto služby pre obyvateľov obce.
- vybudovanie ČOV a vybudovanie odpadovej kanalizácie - realizáciou zámeru obec prispeje k zvýšeniu ochrany životného prostredia, hlavne podzemných vôd, ktoré sú znečisťované únikom nečistôt zo zastaraných žump.
- vyzývať obyvateľov prostredníctvom obecných médií na separáciu odpadu
- čistenie a úprava lesa
- obnova a údržba lesných ciest
- vysádzanie a udržiavanie verejnej zelene a typických rastlín s cieľom zachovania prírodného biotopu
- obnova, rekonštrukcia, úprava a budovanie verejných priestranstiev
- obnova a výmena prvkov drobnej architektúry
- obnova a starostlivosť o prírodné lokality
- využívanie prírodných stavebných materiálov pri obecných stavbách
- znižovania energetickej náročnosti verejného osvetlenia
- znižovanie dopadov na životné prostredie v dôsledku znečisťovania ovzdušia



- lokalizácia a odstraňovanie čiernych skládok
- lodpora využívania alternatívnych zdrojov energie
- monitoring a verejná kontrola životného prostredia

#### **4.3.2 Opatrenie 3.2: Protipovodňové opatrenia**

Cieľom opatrenia je preventívnymi aktivitami zabrániť možným povodňami v obci Stebnícka Huta.

Príjemcom pomoci bude obec, ktorá na základe realizácie jednotlivých aktivít urobí preventívne protipovodňové opatrenia, čím ochráni obyvateľov obce pred živelnými pohromami. Realizačným orgánom aktivít Opatrenia 3.2 bude obec.

Aktivity:

- realizovať činnosti súvisiace s ochranou proti povodňami, s cieľom zadržiavať vodu v krajine, v urbanizovanom prostredí (v intraviláne obce) s cieľom využívať dažďovú vodu napr. na polievanie zelene v obci a na iné účely.

Odporúčané projektové zámery:

- vybudovanie dažďovej kanalizácie pre odvádzanie povrchových vôd - postupné vybudovanie vpustí na miestnych komunikáciách.
- skvalitňovanie protipovodňovej ochrany
- úprava obecného potoka a jeho okolia
- rekonštrukcia obecných splavov vody
- vybudovanie malej vodnej nádrže s poldrami

#### **4.4 PRIORITA Č. 4: PRÍPRAVA A ROZVOJ KVALIFIKOVANÝCH ĽUDSKÝCH ZDROJOV**

Pre realizáciu danej priority je potrebná finančná podpora približne vo výške 150 tis. Eur. Na realizáciu zámerov sa bude obec snažiť získať finančné prostriedky na Opatrenie 4.1 z Európskeho sociálneho fondu so spolufinancovaním obce a na Opatrenie 4.2 z dotácií ministerstva školstva alebo financií. V rámci Priority č. 4 budú podporované dve opatrenia:

##### **4.4.1 Opatrenie 4.1: Podpora celoživotného vzdelávania**

Cieľom opatrenia je v súčinnosti s príslušným úradom práce a vzdelávacími organizáciami poskytujúcimi vzdelávanie v oblasti celoživotného vzdelávania poskytnúť možnosti obyvateľom obce na rekvalifikáciu.

Príjemcami pomoci budú obyvatelia obce, ktorí si budú zlepšovať svoje vedomosti a zručnosti na základe ďalšieho vzdelávania v profesiách vyhľadávaných na súčasnom trhu práce. Realizačným orgánom aktivít Opatrenia 4.1 bude obec ako partner vzdelávacej inštitúcie alebo mimovládnej organizácie organizujúcej vzdelávacie aktivity.

Aktivity:

- podporovať zapojenie občanov obce do rôznych foriem ďalšieho vzdelávania

Odporúčané projektové zámery:

- vytváranie podmienok pre účasť obyvateľov obce na ďalšom vzdelávaní a rekvalifikačných kurzoch na profesie požadované na modernom domácom a zahraničnom trhu práce.
- organizácia prednášok na obecných podujatiach

##### **4.4.2 Opatrenie 4.2: Budovanie informačnej spoločnosti**

Cieľom opatrenia je zvýšiť počítačovú a internetovú gramotnosť.

Príjemcami pomoci budú občania obce, ktorí si zlepšia svoje vedomosti a zručnosti v oblasti informačných a komunikačných technológií. Realizačným orgánom aktivít Opatrenia 4.2 bude obec.

Aktivity:

- podporovať vzdelávanie v oblasti internetovej gramotnosti

Odporúčané projektové zámery:

- zlepšenie informačno-komunikačných technológií (IKT) samosprávy – zabezpečiť občanom obce lepšie elektronické služby

## **5 ZABEZPEČENIE A REALIZÁCIA**

### **5.1 ORGANIZAČNÉ ZABEZPEČENIE**

Vypracovaním Plánu hospodárskeho rozvoja a sociálneho rozvoja obce Stebnícka Huta plní obec jeden zo základných princípov regionálnej politiky – princíp programovania.

Implementácia jednotlivých projektov si vyžaduje konkrétnych ľudí, ktorí budú viesť projekt od začiatku do konca. Projekty možno uskutočňovať vlastnými silami obce alebo za pomoci poradcov pre programové a finančné riadenie projektov. Práve prepojenie interných a externých nositeľov projektov urýchli proces realizácie stratégie, resp. môže prebiehať paralelne realizácia viacerých projektov naraz. Je však potrebné, aby existovala koordinačná skupina, ktorá bude dostatočne operatívna a zložená z ľudí verejného a súkromného sektora.

Obec Stebnícka Huta má reálne skúsenosti s realizáciou investičných a neinvestičných projektov na podporu regionálneho rozvoja zo všetkých druhov finančných zdrojov. Realizácie projektov vyprofilovali v obci odborne zdatný projektový tím pracovníkov, pre úspešné riadenie projektov v budúcnosti.

### **5.2 FINANČNÉ ZABEZPEČENIE PODPORY REGIONÁLNEHO ROZVOJA A ZDROJE FINANCOVANIA**

Jednotlivé projektové zámery obce budú uskutočňované na základe rozhodnutí obecného zastupiteľstva a podľa finančných možností, a to z vlastných zdrojov a zo zdrojov domácich a zahraničných grantov, prípadne zo sponzorských príspevkov.

Na finančné zabezpečenie podpory regionálneho rozvoja možno použiť prostriedky:

- štátneho rozpočtu,
- štátnych fondov – dotácie,
- rozpočtu samosprávneho kraja,
- rozpočtu obce – vlastné prostriedky,
- prostriedky fyzických osôb - sponzorský príspevok alebo dar,
- prostriedky iných právnických osôb - sponzorský príspevok alebo dar,
- úvery domácich bánk,
- úvery a príspevky medzinárodných organizácií.

Dôležitým doplnkovým zdrojom finančného zabezpečenia podpory regionálneho rozvoja môžu byť prostriedky nenávratného finančného príspevku zo štrukturálnych fondov Európskej únie Európskeho fondu regionálneho rozvoja a Európskeho sociálneho fondu.

Možnosť získať verejné finančné zdroje z rozpočtu Európskej únie a národného rozpočtu Slovenskej republiky je často previazaná na schopnosť obce spolufinancovať rozvojové projekty z vlastných zdrojov, prípadne zo zdrojov súkromných investorov. Prehľadné usporiadanie rozvojových zámerov umožní obci orientovať sa v škále dostupných podporných zdrojov, ako aj podmienok sprevádzajúcich získanie týchto zdrojov.

Prostriedky na financovanie navrhovaných aktivít budú poskytované prevažne z:

- Európskeho fondu regionálneho rozvoja (ERDF);
- Európskeho sociálneho fondu (ESF);

Ďalším zdrojom financovania navrhovaných aktivít sú projekty cezhraničnej spolupráce. Nakoľko tieto závisia od toho, s ktorou krajinou má kraj hranicu, Stebnícka Huta môže na projektoch cezhraničnej spolupráce participovať s partnermi z Poľska.

V novom monitorovacom období 2023 - 2027 budú finančné prostriedky na projekty pridelované zo šiestich operačných programov:

1. Operačný program Ľudské zdroje, zamestnanosť a inklúzia bude zastrešovať oblasť zamestnanosti a sociálnej inklúzie, oblasť sociálna a oblasť vzdelávania. Riadiacim orgánom bude Ministerstvo práce sociálnych vecí a rodiny SR.
2. Operačný program Kvalita životného prostredia bude zastrešovať oblasť využívania prírodných zdrojov, oblasť ochrany pred povodňami, oblasť riadenia rizík odolnosti proti katastrofám a oblasť nízko uhlíkového hospodárstva. Riadiacim orgánom bude Ministerstvo životného prostredia SR.
3. Operačný program Výskum a inovácie Riadiacim orgánom bude Ministerstvo školstva, vedy, výskumu a športu SR.
4. Operačný program Integrovaná infraštruktúra bude zastrešovať oblasť železničnej, cestnej, vodnej a verejnej osobnej dopravy a oblasť informatizácie spoločnosti. Riadiacim orgánom bude Ministerstvo dopravy, výstavby a regionálneho rozvoja SR.
5. Integrovaný regionálny operačný program Riadiacim orgánom bude Ministerstvo pôdohospodárstva a rozvoja vidieka SR.
6. Operačný program Efektívna verejná správa Riadiacim orgánom bude Ministerstvo vnútra SR.

## **6 MONITOROVANIE**

Aby boli jednotlivé projektové zámery programového dokumentu obce realizované v súlade s princípmi efektívnosti a účinnosti vynakladania finančných prostriedkov je potrebné, aby na úrovni obce bola zriadená koordinačná komisia, ktorej úlohou bude monitorovať celkový proces implementácie stratégie a navrhovať, v prípade potreby, zmeny v realizácii strategických plánov, ich doplnenie, prípadne prípravu nových dokumentov potrebných pre napĺňanie globálneho cieľa obce.

## **7 DOKUMENTY**

Východiskom pri príprave Programu hospodárskeho rozvoja a sociálneho rozvoja obce Stebnícka Huta na roky 2025 - 2032 boli nasledujúce strategické dokumenty:

- Partnerská dohoda SR na roky 2021 - 2027 (1. návrh)
- Pozičný dokument Komisie
- Národná stratégia regionálneho rozvoja SR 2020/30
- Stratégiou rozvoja cestovného ruchu do roku 2020
- Programom Zdravie 2020
- Stratégia Európa 2020
- Program hospodárskeho a sociálneho rozvoja Prešovského samosprávneho kraja na roky 2021 – 2027
- Operačný program Ľudské zdroje, zamestnanosť a inklúzia (návrh 2)
- Operačný program Kvalita životného prostredia (návrh 3)
- Operačný program Integrovaná infraštruktúra (návrh 5)